

OBSŁUGA TRANSPORTOWA ŚWIATOWYCH DNI MŁODZIEŻY

Organizacja ruchu
marzec 2016 r.





Analiza ilości pielgrzymów przybywających na Błonia

1. **liczba pielgrzymów nocujących w parafiach (szkołach, u rodzin, hotele, hostele, pola namiotowe): 350 tys.,/ w hotelach i hostelach w Krakowie: 23 tys. (na podst. GUS),**
2. **liczba mieszkańców Krakowa biorących udział ŚDM: 150 tys.**
3. **pielgrzymi podróżujący pociągami regionalnymi i dalekobieżnymi: 200 tys.**
4. **pielgrzymi podróżujący samolotami: 10 tys.,**
5. **pielgrzymi podróżujący autokarami: 250 tys.,/-5 tys. miejsc postojowych/**
6. **pielgrzymi podróżujący samochodami prywatnymi: 90 tys.,/-25 tys. samochodów/**
6. **rowerzyści i pielgrzymki piesze: 100 tys.-z gmin ościennych**

Łącznie daje to około 1,15 mln. uczestników jaka max. może dotrzeć na Błonia.

Powierzchnia netto Błonia – 32,4 ha

Park Jordana - 6,9 ha

Teren basenów Cracovi – 2,5 ha

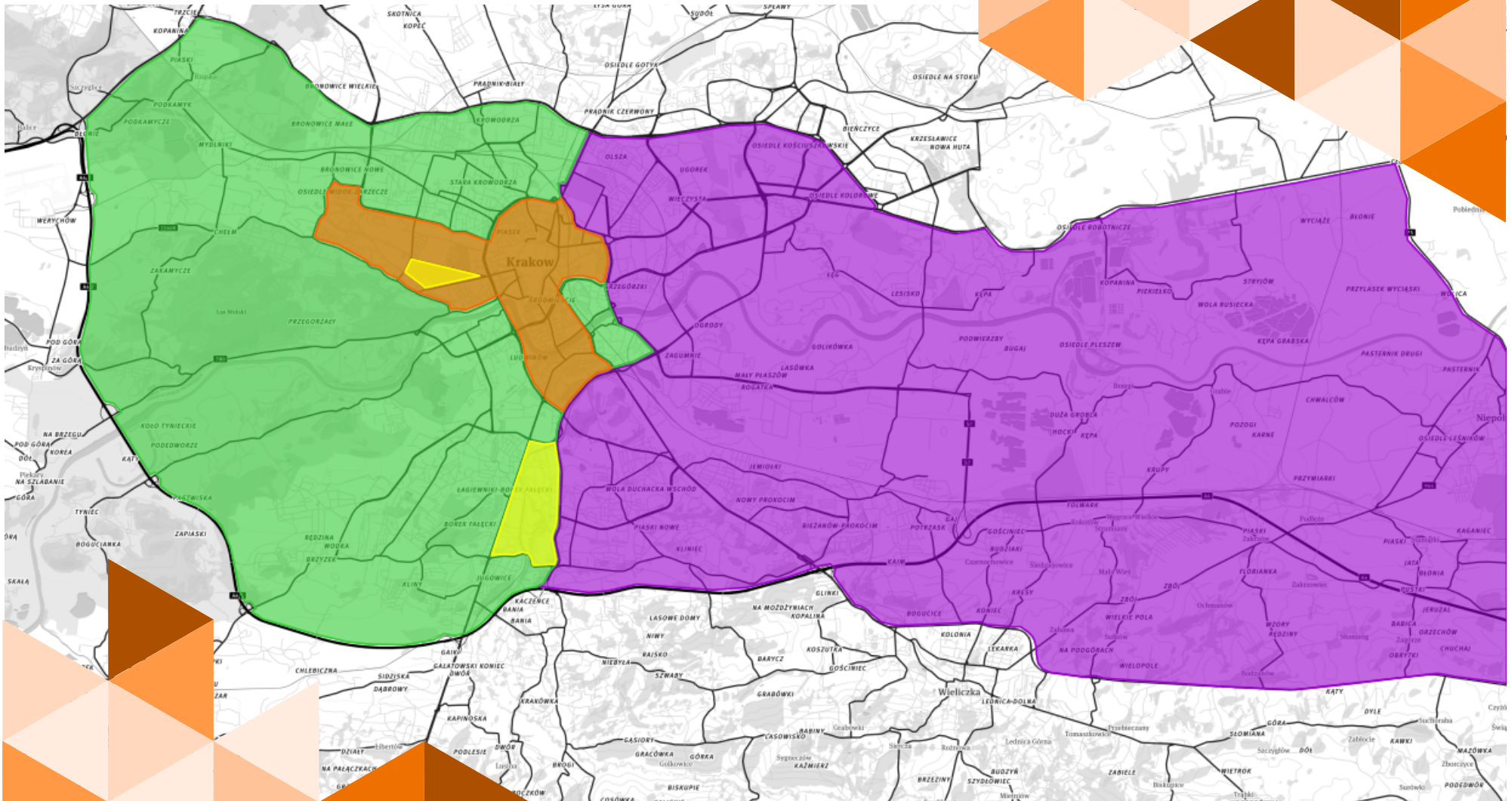
Razem: 41,8ha

Przy wskaźniku 0,5 m²/osobę daje pojemność 836 tys.osób

Przy wskaźniku 0,3m²/osobę daje pojemność 1,254 mln osób.

Możemy do tej powierzchni dodać pojemność Sanktuarium Bożego Miłosierdzia i CJPII-daje pojemność na ok. 200 tys. osób.

STREFY OGRANICZEŃ RUCHU



STREFY OGRANICZEŃ RUCHU

OBSZAR ZAMKNIĘTY BŁONIA	OBSZAR ZAMKNIĘTY ŁAGIEWNIKI	OBSZAR OGRANICZENIA RUCHU I	OBSZAR OGRANICZENIA RUCHU II	OBSZAR OGRANICZENIA RUCHU III
----------------------------	--------------------------------	-----------------------------------	------------------------------------	-------------------------------------

- **Ulice graniczne obszaru:** 3 Maja, Piastowska, Focha.
- B-1, wjazd tylko dla mieszkańców, komunikacji miejskiej, służb technicznych, zaopatrzenia 0.00-9.00, taxi (mają wyznaczone postoje), za zezwoleniem zarządcy drogi, serwis toalet w miarę możliwości cały czas – wjazd dozwolony elastycznie do czasu zamknięcia przez policję



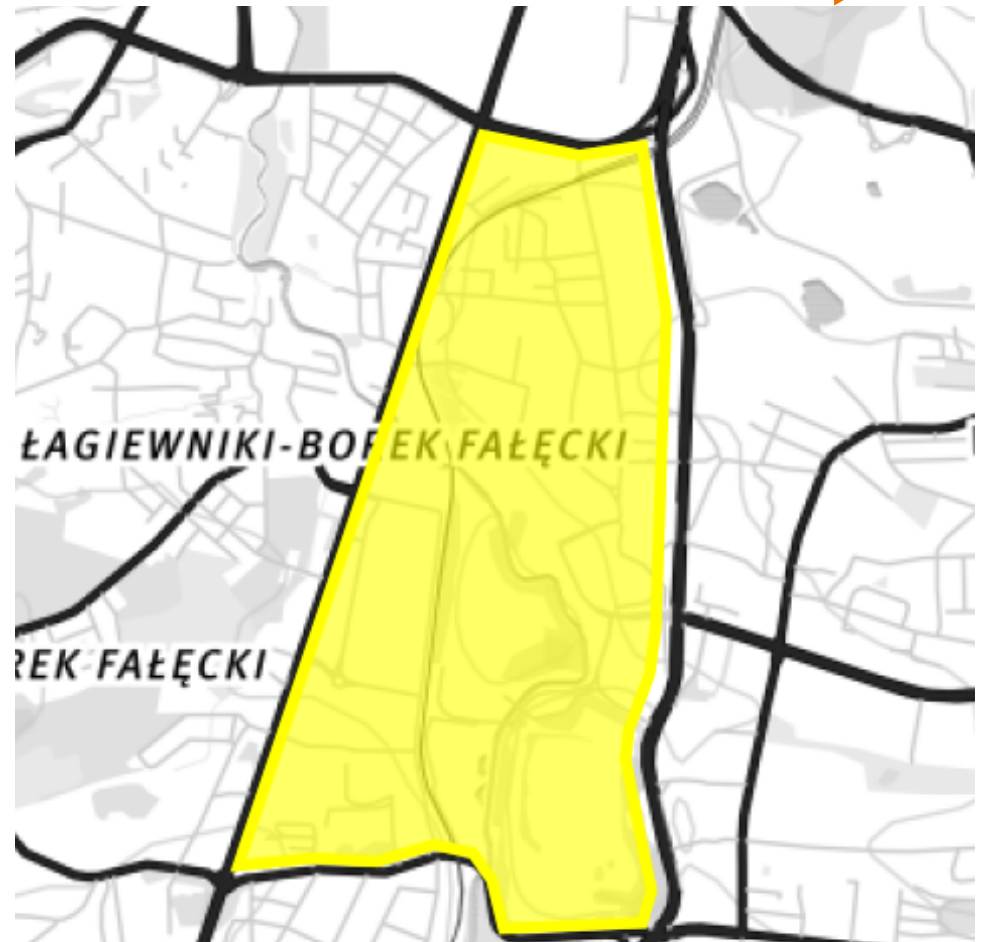
4

23.07 sobota	24.07 niedziela	25.07 poniedziałek	26.07 wtorek	27.07 środa	28.07 czwartek	29.07 piątek	30.07 sobota	31.07 niedziela	01.08 poniedziałek
-----------------	--------------------	-----------------------	-----------------	----------------	-------------------	-----------------	-----------------	--------------------	-----------------------

STREFY OGRANICZEŃ RUCHU

OBSZAR ZAMKNIĘTY BŁONIA	OBSZAR ZAMKNIĘTY ŁAGIEWNIKI	OBSZAR OGRANICZENIA RUCHU I	OBSZAR OGRANICZENIA RUCHU II	OBSZAR OGRANICZENIA RUCHU III
----------------------------	--------------------------------	-----------------------------------	------------------------------------	-------------------------------------

- **Ulice graniczne obszaru:** Tischnera, Zakopiańska, Jugowicka, Podmokła, Herberta, Turowicza (do Tischnera)
- B-1, wjazd tylko dla mieszkańców, komunikacji miejskiej, służb technicznych, zaopatrzenia 0.00-9.00, taxi (mają wyznaczone postoje), za zezwoleniem zarządcy drogi, serwis toalet w miarę możliwości cały czas – wjazd dozwolony elastycznie do czasu zamknięcia przez policję



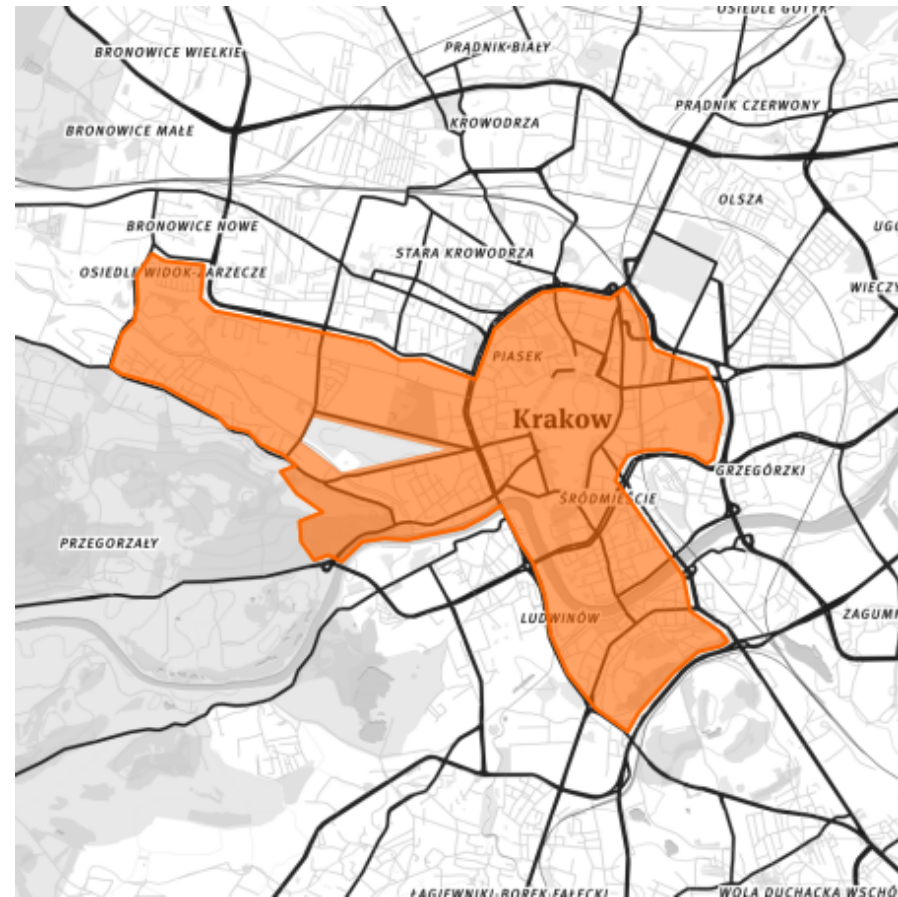
5

23.07 sobota	24.07 niedziela	25.07 poniedziałek	26.07 wtorek	27.07 środa	28.07 czwartek	29.07 piątek	30.07 sobota	31.07 niedziela	01.08 poniedziałek
-----------------	--------------------	-----------------------	-----------------	----------------	-------------------	-----------------	-----------------	--------------------	-----------------------

STREFY OGRANICZEŃ RUCHU

OBSZAR ZAMKNIĘTY BŁONIA	OBSZAR ZAMKNIĘTY ŁAGIEWNIKI	OBSZAR OGRANICZENIA RUCHU I	OBSZAR OGRANICZENIA RUCHU II	OBSZAR OGRANICZENIA RUCHU III
----------------------------	--------------------------------	--	------------------------------------	-------------------------------------

- B-1, wjazd tylko dla mieszkańców, komunikacji miejskiej, służb technicznych, zaopatrzenia 0.00-9.00, taxi (mają wyznaczone postoje), za zezwoleniem zarządcy drogi, serwis toalet w miarę możliwości cały czas – wjazd dozwolony elastycznie do czasu zamknięcia przez policję



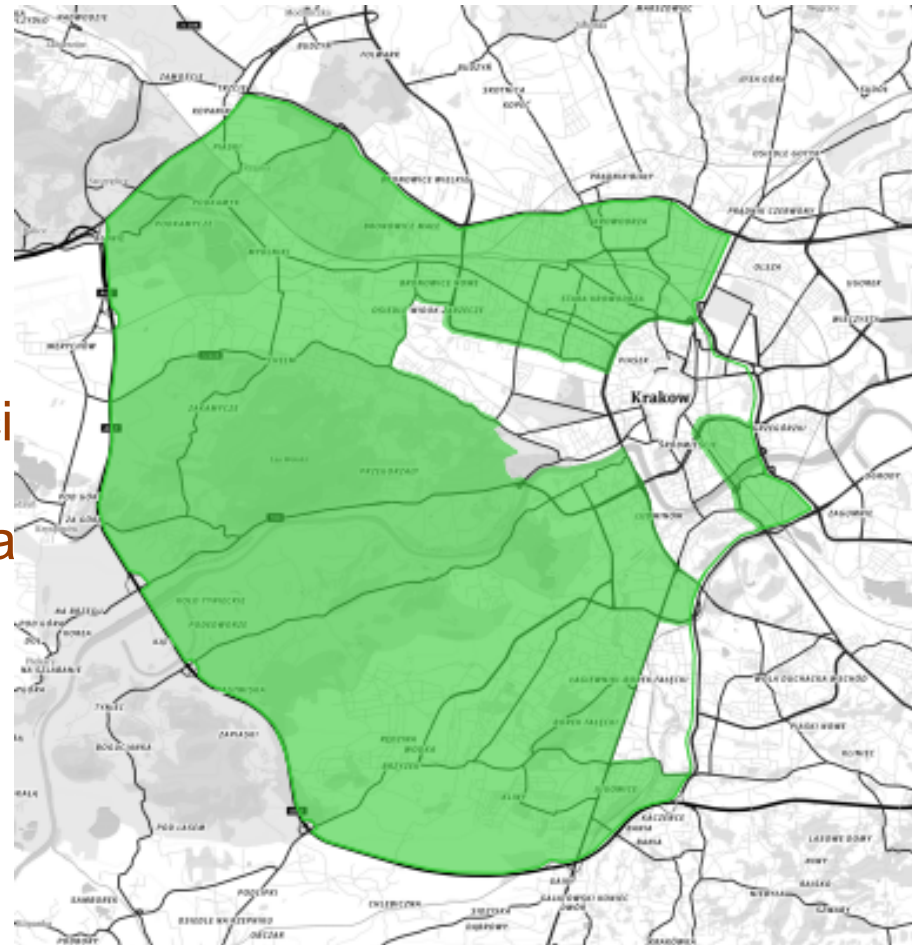
6

23.07 sobota	24.07 niedziela	25.07 poniedziałek	26.07 wtorek	27.07 środa	28.07 czwartek	29.07 piątek	30.07 sobota	31.07 niedziela	01.08 poniedziałek
-----------------	--------------------	-----------------------	-------------------------	------------------------	---------------------------	-------------------------	-------------------------	----------------------------	-------------------------------

STREFY OGRANICZEŃ RUCHU

OBSZAR ZAMKNIĘTY BŁONIA	OBSZAR ZAMKNIĘTY ŁAGIEWNIKI	OBSZAR OGRANICZENIA RUCHU I	OBSZAR OGRANICZENIA RUCHU II	OBSZAR OGRANICZENIA RUCHU III
----------------------------	--------------------------------	-----------------------------------	---	-------------------------------------

- B-1, wjazd tylko dla mieszkańców, komunikacji miejskiej, służb technicznych, zaopatrzenia 0.00-9.00, taxi (mają wyznaczone postoje), za zezwoleniem zarządcy drogi, serwis toalet w miarę możliwości cały czas - wjazd dozwolony elastycznie do czasu zamknięcia przez policję



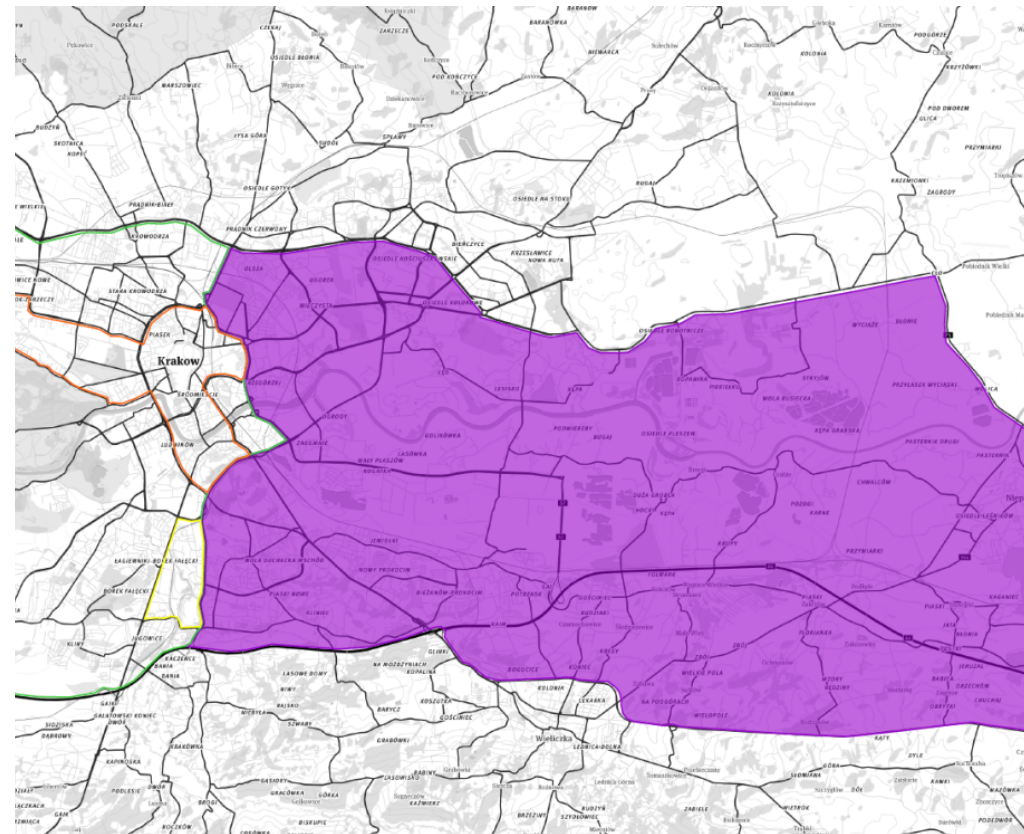
7

23.07 sobota	24.07 niedziela	25.07 poniedziałek	26.07 wtorek	27.07 środa	28.07 czwartek	29.07 piątek	30.07 sobota	31.07 niedziela	01.08 poniedziałek
-----------------	--------------------	-----------------------	-------------------------	------------------------	---------------------------	-------------------------	-------------------------	----------------------------	-----------------------

STREFY OGRANICZEŃ RUCHU

OBSZAR ZAMKNIĘTY BŁONIA	OBSZAR ZAMKNIĘTY ŁAGIEWNIKI	OBSZAR OGRANICZENIA RUCHU I	OBSZAR OGRANICZENIA RUCHU II	OBSZAR OGRANICZENIA RUCHU III
----------------------------	--------------------------------	-----------------------------------	------------------------------------	--

- B-1, wjazd tylko dla mieszkańców, komunikacji miejskiej, służb technicznych, zaopatrzenia 0.00-9.00, taxi (mają wyznaczone postoje), za zezwoleniem zarządcy drogi, serwis toalet w miarę możliwości cały czas – wjazd dozwolony elastycznie do czasu zamknięcia przez policję



8

23.07 sobota	24.07 niedziela	25.07 poniedziałek	26.07 wtorek	27.07 środa	28.07 czwartek	29.07 piątek	30.07 sobota	31.07 niedziela	01.08 poniedziałek
-----------------	--------------------	-----------------------	-----------------	----------------	-------------------	-------------------------	-------------------------	----------------------------	-----------------------

OBOWIĄZYWANIE POSZCZEGÓLNYCH STREF

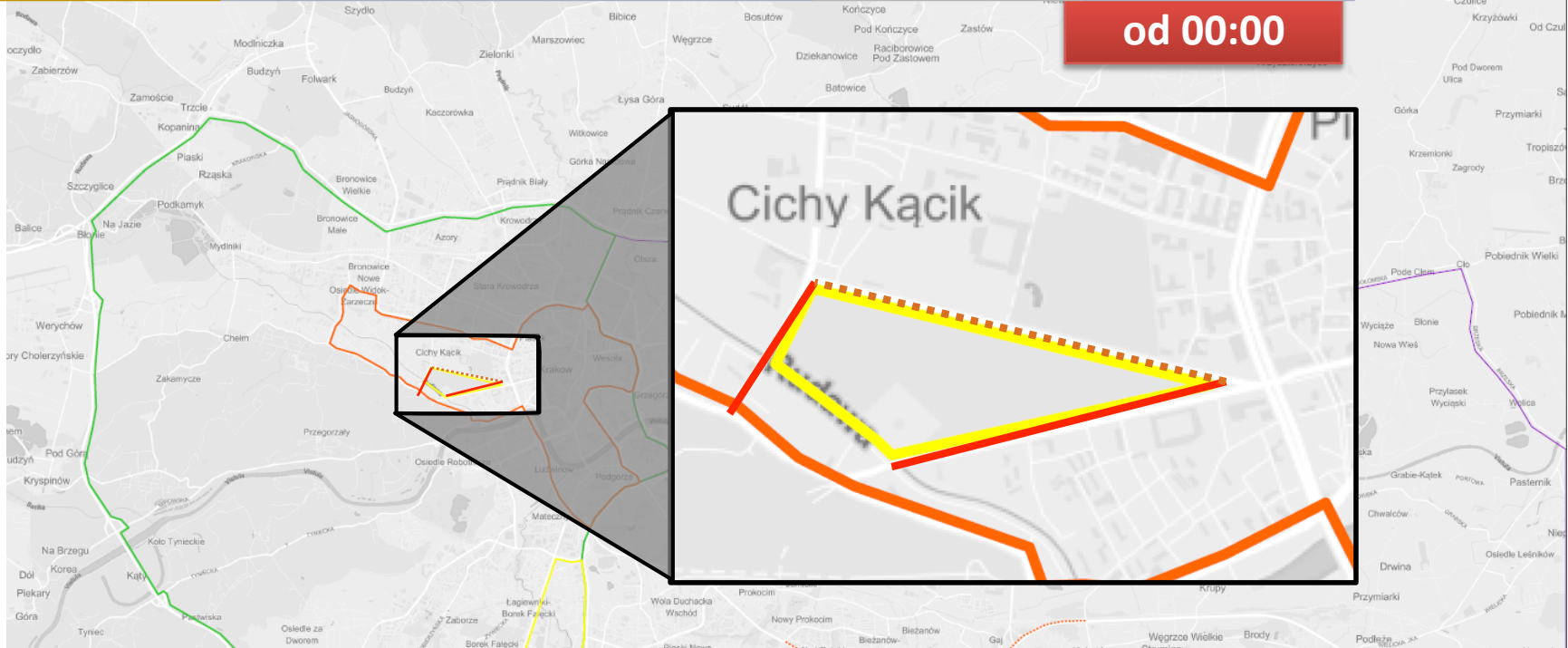
	23.07	24.07	25.07	26.07	27.07	28.07	29.07	30.07	31.07	1.08
Błonia	✘ al. 3 maja			✓	✓	✓	✓	✓	✓	✓
Łagiewniki				✓	✓	✓	✓	✓	✓	
I Strefa				✓	✓	✓	✓	✓	✓	✓
II Strefa				✓	✓	✓	✓	✓	✓	
III Strefa							✓	✓	✓	

ORGANIZACJA RUCHU W WYBRANE DNI



ORGANIZACJA RUCHU

OBSZAR ZAMKNIĘTY BŁONIA	OBSZAR ZAMKNIĘTY ŁAGIEWNIKI	OBSZAR OGRANICZENIA RUCHU I	OBSZAR OGRANICZENIA RUCHU II	OBSZAR OGRANICZENIA RUCHU III
-----------------------------------	---------------------------------------	--	---	--



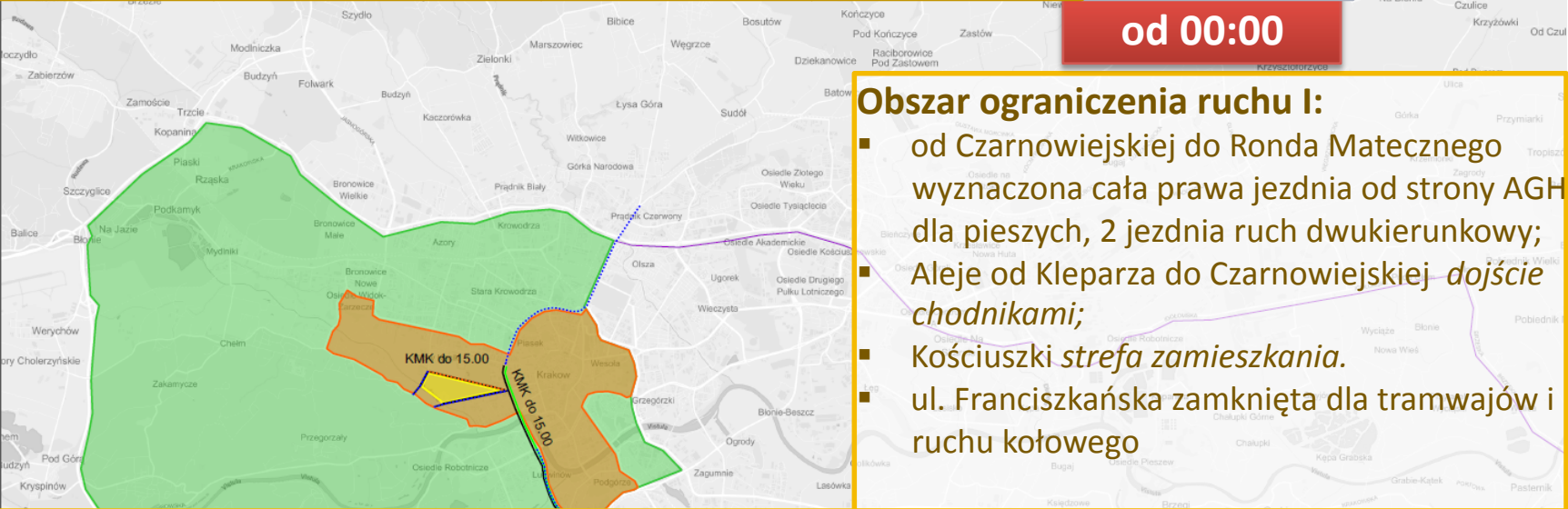
- Obszar zamknięty Błonia:**
- zamknięcie dla ruchu tramwajowego i kołowego al. 3 Maja - dojazd tylko dla służb technicznych z zezwoleniem zarządcy drogi;
 - Piastowska -zamknięcie parkingu i chodnika od strony Błoiń;
 - Focha -zamknięcie chodnika od strony Błoiń aż do bezpiecznika;
 - Fochą, Piastowska, Aleje - ruch normalny.

23.07 sobota	24.07 niedziela	25.07 poniedziałek	26.07 wtorek	27.07 środa	28.07 czwartek	29.07 piątek	30.07 sobota	31.07 niedziela	01.08 poniedziałek
-----------------	--------------------	-----------------------	-----------------	----------------	-------------------	-----------------	-----------------	--------------------	-----------------------

ORGANIZACJA RUCHU

OBSZAR ZAMKNIĘTY BŁONIA	OBSZAR ZAMKNIĘTY ŁAGIEWNIKI	OBSZAR OGRANICZENIA RUCHU I	OBSZAR OGRANICZENIA RUCHU II	OBSZAR OGRANICZENIA RUCHU III
-----------------------------------	---------------------------------------	--	---	--

od 00:00



- Obszar ograniczenia ruchu I:**
- od Czarnowiejskiej do Ronda Matecznego wyznaczona cała prawa jezdnia od strony AGH dla pieszych, 2 jezdnie ruch dwukierunkowy;
 - Aleje od Kleparza do Czarnowiejskiej *dojście chodnikami*;
 - Kościuszki *strefa zamieszkania*.
 - ul. Franciszkańska zamknięta dla tramwajów i ruchu kołowego

- Obszar ograniczenia ruchu I:**
- Lelewela, Kraszewskiego, Prusa, Senatorska, Kasztelańska, Emaus, Dojazdowa, Flisacka, Na Błonie, Jesionowa, Zarudawie, Mydlnicka, Czyżewskiego, Głowackiego, Piastowska - *strefa zamieszkania*;
 - Królowej Jadwigi (strefa zamieszkania) od Jesionowej do Salvatora dla: mieszkańców, komunikacji miejskiej, służb technicznych, zaopatrzenia, taxi, pojazdów z zezwoleniem zarządcy. KMK będzie jeździć w pętli: Salwator, Orla, Królowej Jadwigi, Salwator. Na odcinku od pętli Salwator do Jaxy Gryfity ul. Królowej Jadwigi będzie dwukierunkowa. Poprzez Jaxy Gryfity, Emaus, Przegon będzie zapewniona komunikacja dla mieszkańców tego rejonu.

23.07 sobota	24.07 niedziela	25.07 poniedziałek	26.07 wtorek	27.07 środa	28.07 czwartek	29.07 piątek	30.07 sobota	31.07 niedziela	01.08 poniedziałek
-----------------	--------------------	-----------------------	-----------------	----------------	-------------------	-----------------	-----------------	--------------------	-----------------------

ORGANIZACJA RUCHU

OBSZAR ZAMKNIĘTY
BŁONIA

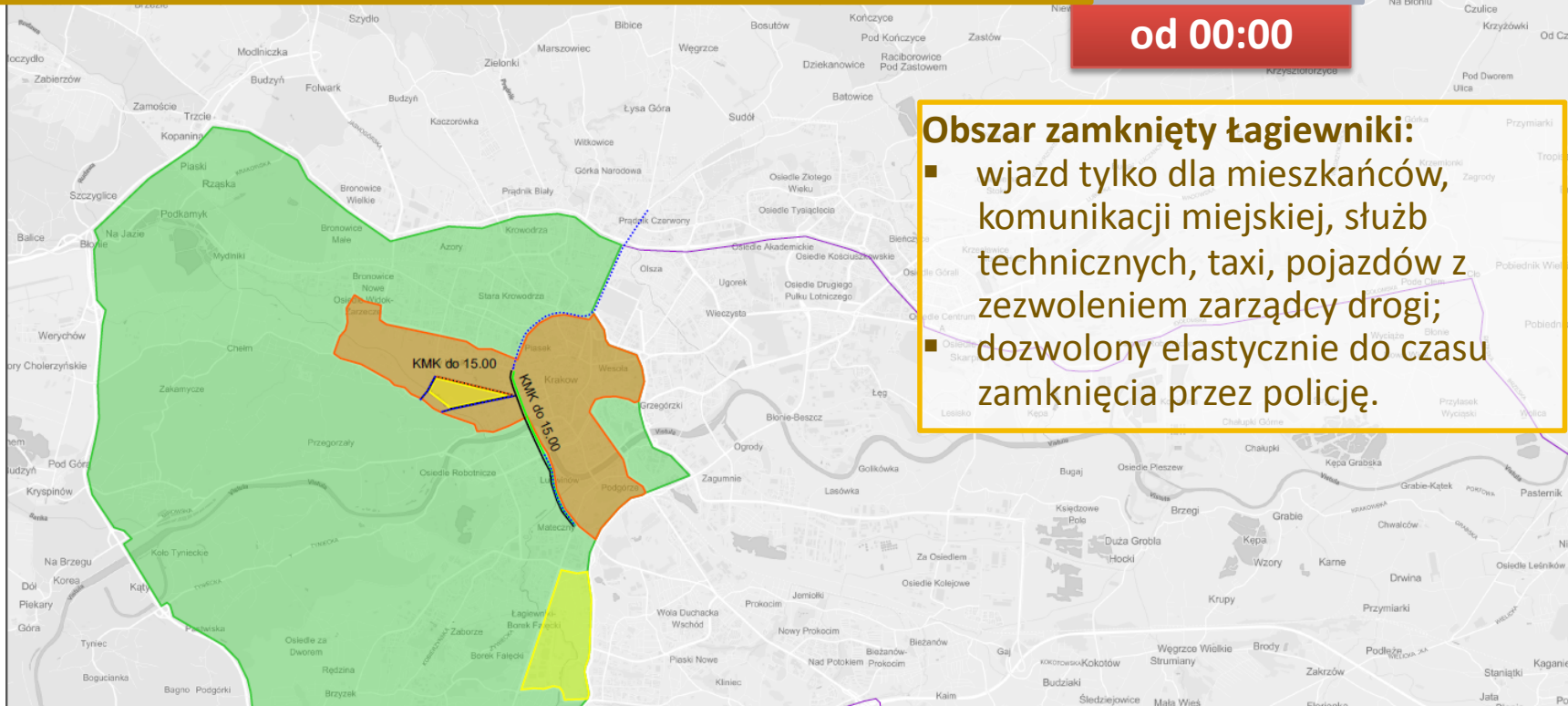
OBSZAR ZAMKNIĘTY
ŁAGIEWNIKI

OBSZAR
OGRANICZENIA
RUCHU I

OBSZAR
OGRANICZENIA
RUCHU II

OBSZAR
OGRANICZENIA
RUCHU III

od 00:00



Obszar zamknięty Łagiewniki:

- wjazd tylko dla mieszkańców, komunikacji miejskiej, służb technicznych, taxi, pojazdów z zezwoleniem zarządcy drogi;
- dozwolony elastycznie do czasu zamknięcia przez policję.

Dodatkowo (po godz. 15.00):

- Focha i Piastowska zamknięte dla KMK;
- Aleje zamknięte dla KMK od Czarnowiejskiej;
- funkcjonuje ruch autobusów od Ronda Grunwaldzkiego do Ronda Matecznego;
- ruch tramwajowy na Kościuszki wstrzymany (tylko 26.07).

13

23.07 sobota	24.07 niedziela	25.07 poniedziałek	26.07 wtorek	27.07 środa	28.07 czwartek	29.07 piątek	30.07 sobota	31.07 niedziela	01.08 poniedziałek
-----------------	--------------------	-----------------------	-----------------	----------------	-------------------	-----------------	-----------------	--------------------	-----------------------

ORGANIZACJA RUCHU

OBSZAR ZAMKNIĘTY
BŁONIA

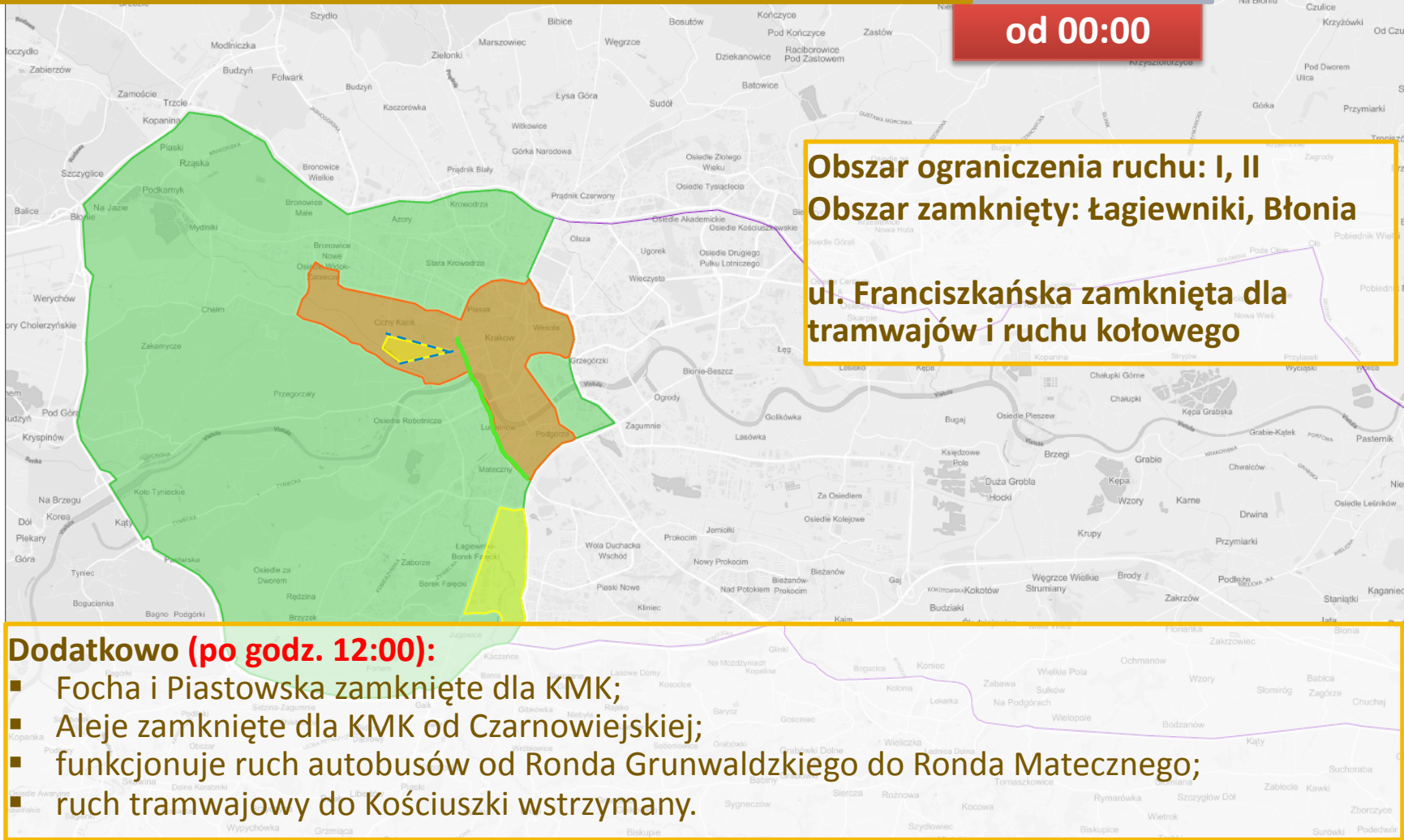
OBSZAR ZAMKNIĘTY
ŁAGIEWNIKI

OBSZAR
OGRANICZENIA
RUCHU I

OBSZAR
OGRANICZENIA
RUCHU II

OBSZAR
OGRANICZENIA
RUCHU III

od 00:00



23.07 sobota	24.07 niedziela	25.07 poniedziałek	26.07 wtorek	27.07 środa	28.07 czwartek	29.07 piątek	30.07 sobota	31.07 niedziela	01.08 poniedziałek
-----------------	--------------------	-----------------------	-----------------	----------------	-------------------	-----------------	-----------------	--------------------	-----------------------

ORGANIZACJA RUCHU

OBSZAR ZAMKNIĘTY
BŁONIA

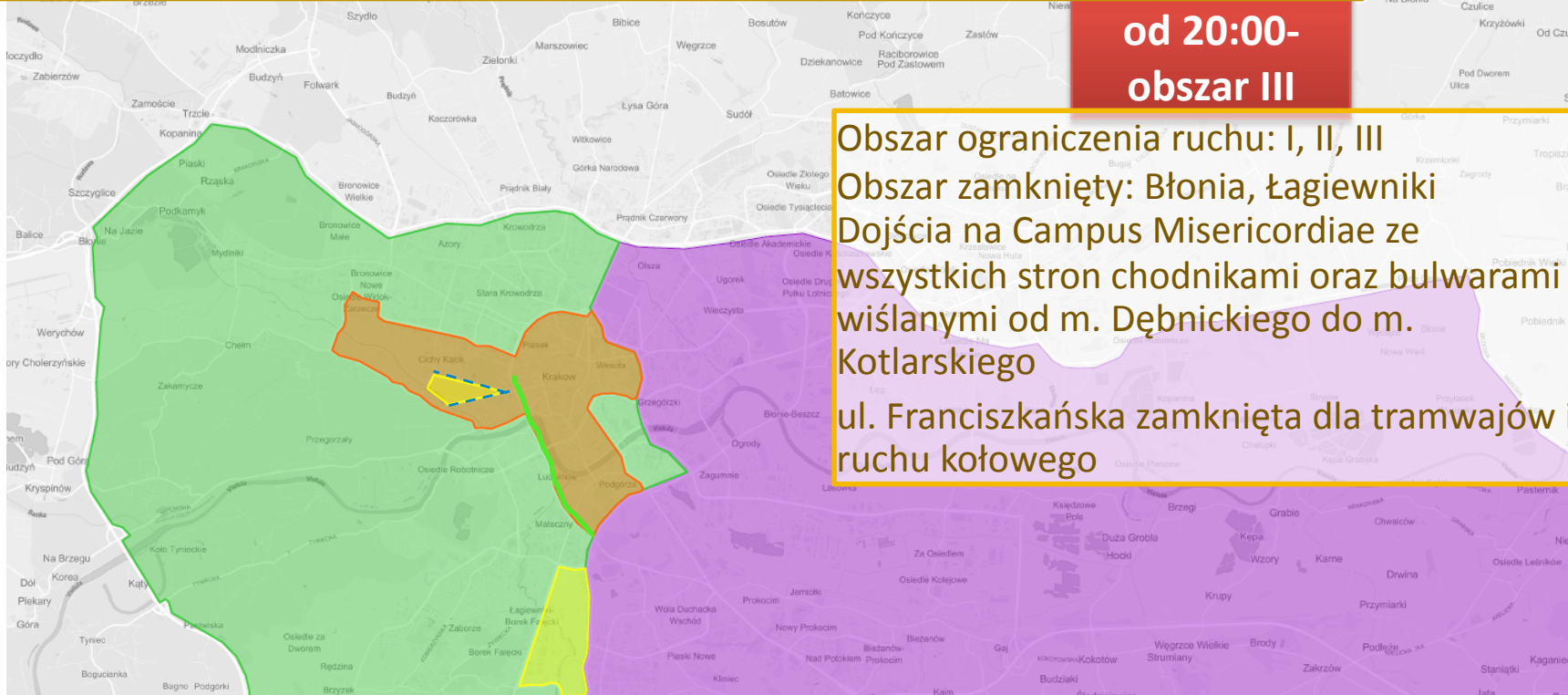
OBSZAR ZAMKNIĘTY
ŁAGIEWNIKI

OBSZAR
OGRANICZENIA
RUCHU I

OBSZAR
OGRANICZENIA
RUCHU II

OBSZAR
OGRANICZENIA
RUCHU III

**od 20:00-
obszar III**



Obszar ograniczenia ruchu: I, II, III
Obszar zamknięty: Błonia, Łagiewniki
Dojścia na Campus Misericordiae ze
wszystkich stron chodnikami oraz bulwami
wiślanymi od m. Dębnickiego do m.
Kotlarskiego
ul. Franciszkańska zamknięta dla tramwajów i
ruchu kołowego

Dodatkowo po godz. 12:00:

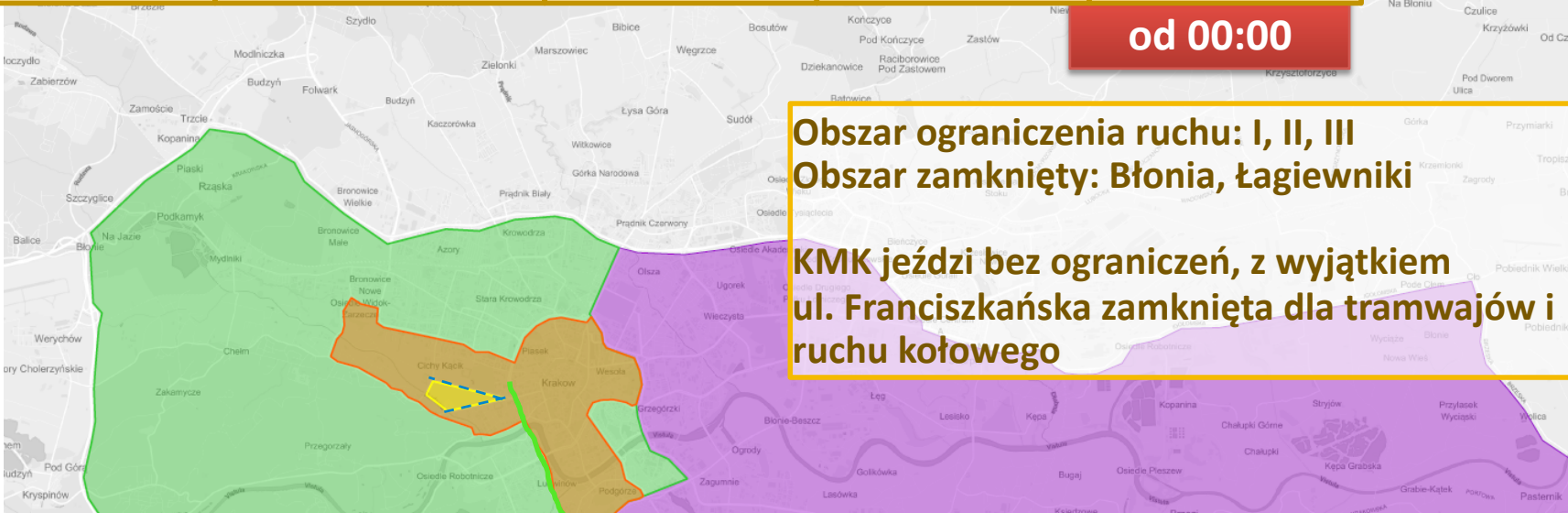
- Focha i Piastowska zamknięte dla KMK;
- Aleje zamknięte dla KMK od Czarnowiejskiej;
- funkcjonuje ruch autobusów od Ronda Grunwaldzkiego do Ronda Matecznego;
- ruch tramwajowy do Kościuszki wstrzymany.

23.07 sobota	24.07 niedziela	25.07 poniedziałek	26.07 wtorek	27.07 środa	28.07 czwartek	29.07 piątek	30.07 sobota	31.07 niedziela	01.08 poniedziałek
-----------------	--------------------	-----------------------	-----------------	----------------	-------------------	-------------------------	-----------------	--------------------	-----------------------

ORGANIZACJA RUCHU

OBSZAR ZAMKNIĘTY BŁONIA	OBSZAR ZAMKNIĘTY ŁAGIEWNIKI	OBSZAR OGRANICZENIA RUCHU I	OBSZAR OGRANICZENIA RUCHU II	OBSZAR OGRANICZENIA RUCHU III
-----------------------------------	---------------------------------------	--	---	--

od 00:00



Obszar ograniczenia ruchu: I, II, III
Obszar zamknięty: Błonia, Łagiewniki
KMK jeździ bez ograniczeń, z wyjątkiem
ul. Franciszkańska zamknięta dla tramwajów i
ruchu kołowego

Od godz. 3.00 zamknięcie dla ruchu ciągów ulic:

- od Ronda Grzegórzeckiego do ul. Śliwiaka (obie jezdnie): 1 jezdnia od strony Koszykarskiej dla pieszych, 2 jezdnie od strony Podgórze trasa papieska i 2-kierunkowy pas awaryjny do czasu zamknięcia przez policję;
- ul. Wielicka od Teligi: południowa jezdnia dla pieszych, północna – dwukierunkowa dla pojazdów i pas awaryjny;
- ul. Klasztorna i Półtangi: 1 jezdnia dla pieszych, 2 jezdnie pas awaryjny;
- ul. Bieżanowska, Sucharskiego, Jasińskiego: strefa zamieszkania;
- ul. Kamieńskiego: od Ronda Matecznego do ul. W. Sławka – wydzielony 1 pas ruchu dla pieszych, dalej chodnikami, od ul. W. Sławka do Malbroskiej parking dla autokarów: obustronny na 1 pasie, 2 pas dla KMK i pas awaryjny;
- ul. Centralna, Sołtysowska, Podbipięty, NMP, Ciepłownicza – dla KMK;
- estakada tramwajowa Wielicka – Lipska wyłączona z ruchu tramwajów – dojeżdżać z Dworca PKP Płaszów do ul. Lipskiej
- ul. Saska: 1 jezdnia dla pieszych od strony Koszykarskiej, 2 jezdnie ruch normalny.

23.07 sobota	24.07 niedziela	25.07 poniedziałek	26.07 wtorek	27.07 środa	28.07 czwartek	29.07 piątek	30.07 sobota	31.07 niedziela	01.08 poniedziałek
-----------------	--------------------	-----------------------	-----------------	----------------	-------------------	-----------------	------------------------	--------------------	-----------------------

ORGANIZACJA RUCHU

OBSZAR ZAMKNIĘTY
BŁONIA

OBSZAR ZAMKNIĘTY
ŁAGIEWNIKI

OBSZAR
OGRANICZENIA
RUCHU I

OBSZAR
OGRANICZENIA
RUCHU II

OBSZAR
OGRANICZENIA
RUCHU III

od 00:00

**Obszar ograniczenia ruchu: I, II, III
Obszar zamknięty: Błonia, Łagiewniki**

**Focha, Piastowska, Kościuszki, Aleje - KMK
jeździ cały czas
ul. Franciszkańska zamknięta dla tramwajów i
ruchu kołowego**

Dojście na Campus Misericordiae :

- od strony Nowej Huty – ul. Klasztorna i Półtangi;
- od strony Centrum – ciąg uliczny od Ronda Grzegorzecznego do ul. Śliwiaka;
- od strony zachodniej i południowej – ul. Bieżanowska i Wielicka.

17

23.07 sobota	24.07 niedziela	25.07 poniedziałek	26.07 wtorek	27.07 środa	28.07 czwartek	29.07 piątek	30.07 sobota	31.07 niedziela	01.08 poniedziałek
-----------------	--------------------	-----------------------	-----------------	----------------	-------------------	-----------------	-----------------	----------------------------	-----------------------

ORGANIZACJA RUCHU

OBSZAR ZAMKNIĘTY
BŁONIA

OBSZAR ZAMKNIĘTY
ŁAGIEWNIKI

OBSZAR
OGRANICZENIA
RUCHU I

OBSZAR
OGRANICZENIA
RUCHU II

OBSZAR
OGRANICZENIA
RUCHU III

od 00:00

Zaopatrzenie 00:00 – 12:00

Obszar zamknięty Błonia:

- Królowej Jadwigi od ul. 28 lipca włączona w obszar zamknięty Błonia - nie dotyczy KMK
- Na odcinku od pętli Salwator do ul. Jaxy Gryfity - ul. Królowej Jadwigi będzie dwukierunkowa. Poprzez Jaxy Gryfity, Emaus, Przegon będzie zapewniona komunikacja dla mieszkańców tego rejonu;
- dojścia z parkingów chodnikami.

Obszar ograniczenia ruchu I:

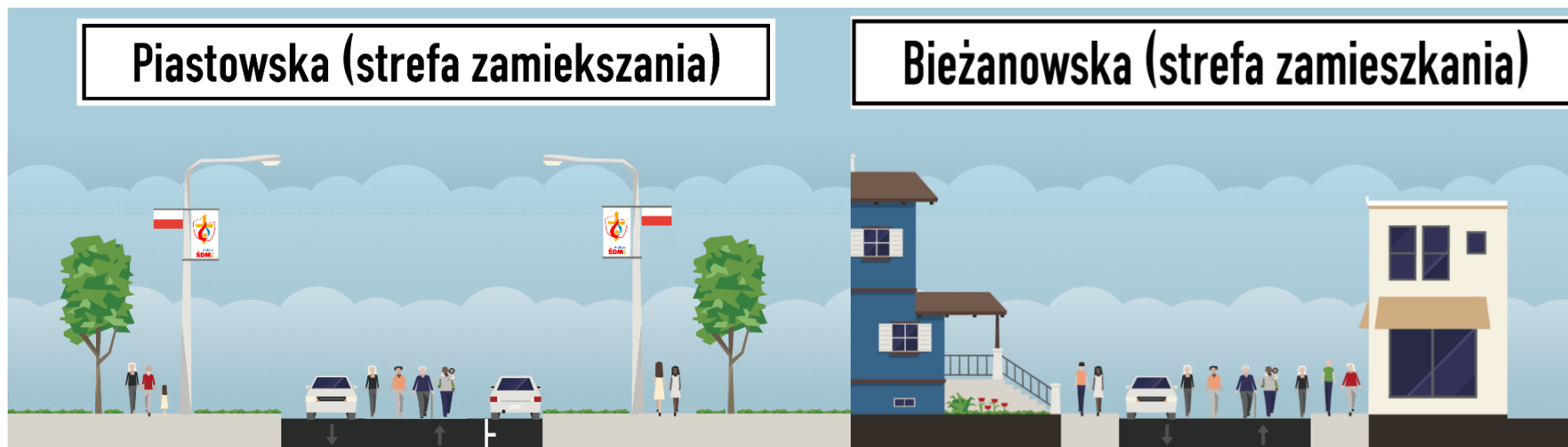
- Focha, Piastowska i Aleje - KMK jeździ cały czas

18

23.07 sobota	24.07 niedziela	25.07 poniedziałek	26.07 wtorek	27.07 środa	28.07 czwartek	29.07 piątek	30.07 sobota	31.07 niedziela	01.08 poniedziałek
-----------------	--------------------	-----------------------	-----------------	----------------	-------------------	-----------------	-----------------	--------------------	------------------------------

ORGANIZACJA RUCHU

(PRZEKROJE ZAMKNIĘTYCH ULIC)



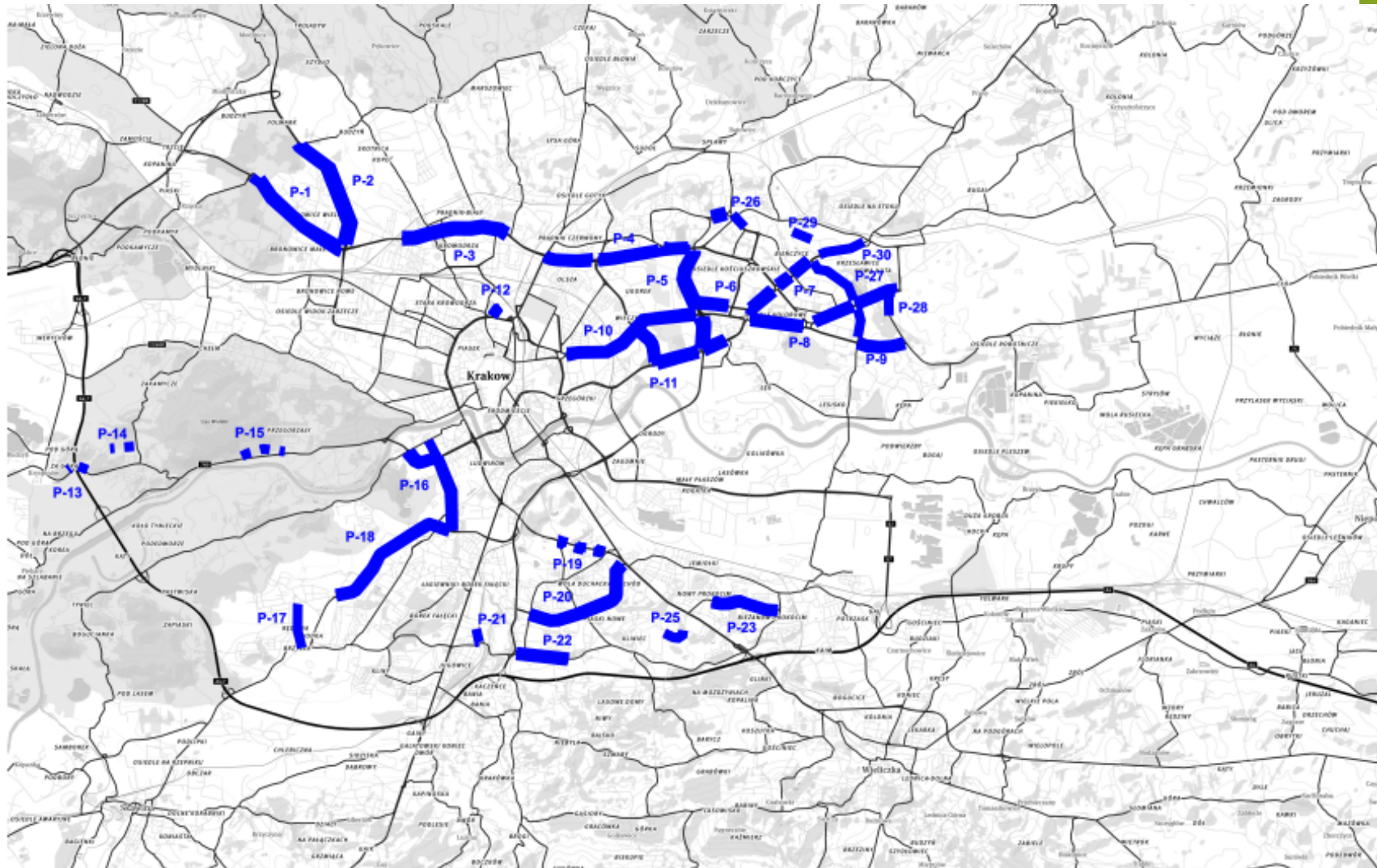
19

23.07 sobota	24.07 niedziela	25.07 poniedziałek	26.07 wtorek	27.07 środa	28.07 czwartek	29.07 piątek	30.07 sobota	31.07 niedziela	01.08 poniedziałek
-----------------	--------------------	-----------------------	-----------------	----------------	-------------------	-----------------	-----------------	--------------------	-----------------------

RUCH PIESZY



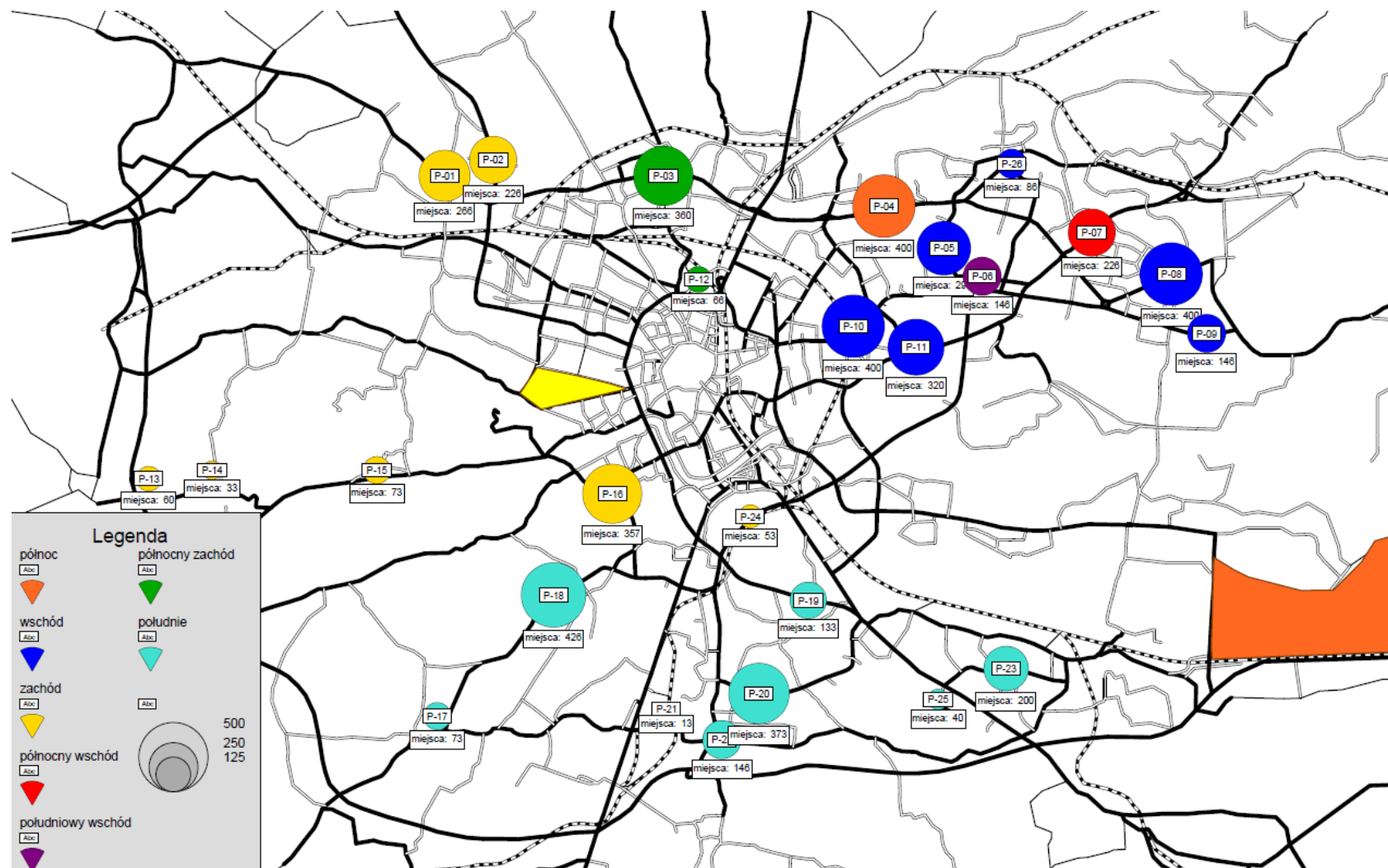
PARKINGI DLA AUTOKARÓW W CIĄGACH ULIC



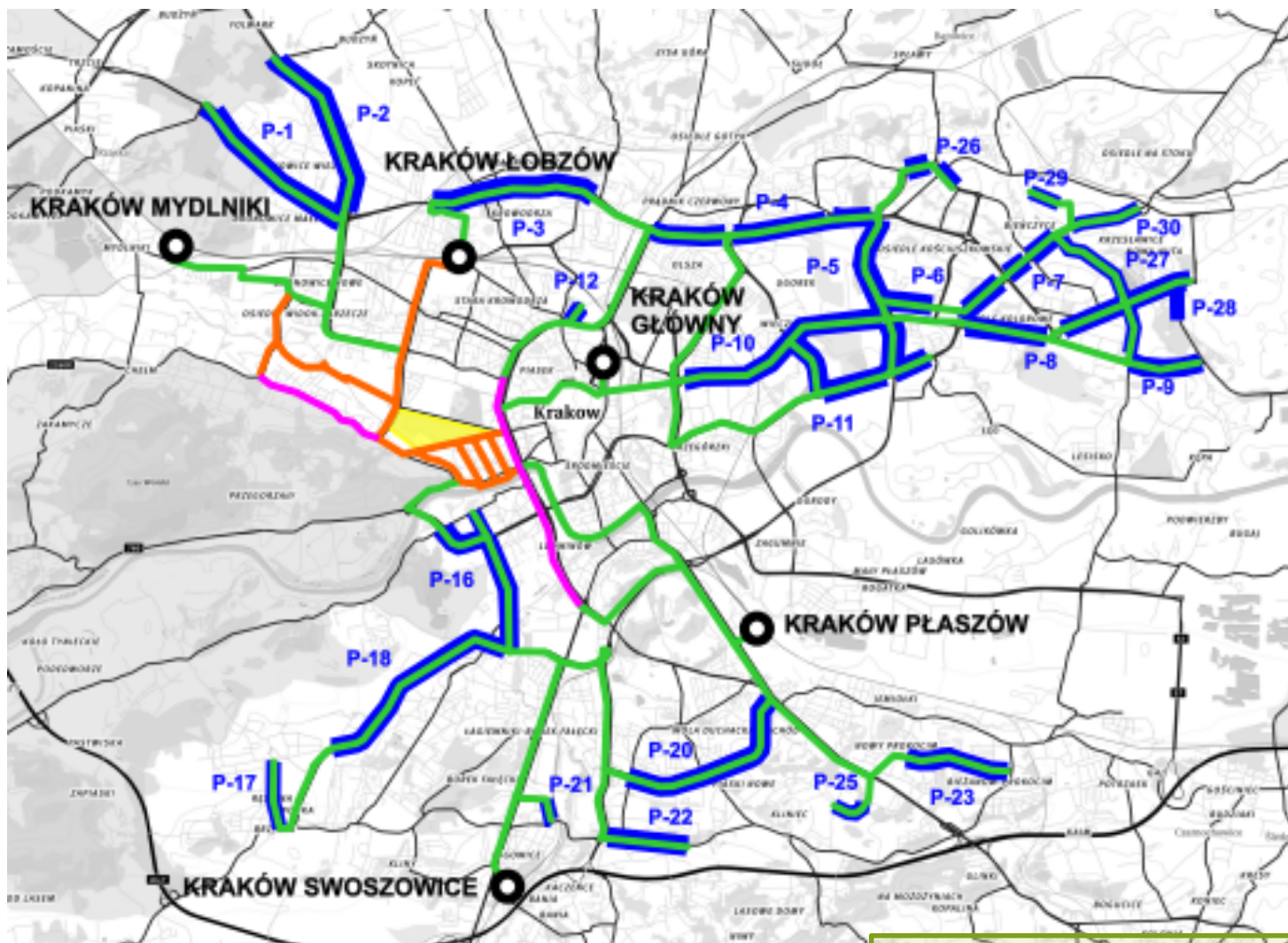
PARKINGI DLA AUTOKARÓW W CIĄGACH ULIC




Lp	Numer	Lokalizacja	PARKOWANIE	UWAGI	Lp	Numer	Lokalizacja	PARKOWANIE	UWAGI
1	P - 1	Pasternik – Radzikowskiego (od Ofiar Ronda Katynia)	OBUSTRONNE		16	P - 16	Zielińskiego (od Praskiej), Kapelanka, Nowaczyńskiego	OBUSTRONNE	
2	P - 2	Jasnogórska	OBUSTRONNIE		17	P - 17	Skotnicka (Babińskiego do Mochnaniec)	JEDNOSTRONNE	
3	P - 3	Opolska (od Weissa do Imbramowskiej)	OBUSTRONNE		18	P - 18	Bobrzyńskiego (od Czerwonych Maków) Grota Roweckiego (do Kapelanki)	OBUSTRONNE	
4	P - 4	Lublańska, Bora Komorowskiego (do Stelli Sawickiego)	OBUSTRONNE		19	P - 19	Kamieńskiego (od Sławka do Malborskiej)	OBUSTRONNE	Tylko w dniu 30.07
5	P - 5	Stelli Sawickiego – Nowohucka (do Al. Pokoju)	OBUSTRONNE		20	P - 20	Witosa (od pętli), Nowosądecka	OBUSTRONNE	
6	P - 6	Medweckiego (do ulicy M. Dąbrowskiej)	OBUSTRONNE		21	P - 21	Marcika (od Armatury w kierunku Podmokłej)	JEDNOSTRONNE	
7	P - 7	Bieńczycka – Kocmyrzowska (do Bulwarowej)	OBUSTRONNE		22	P - 22	Stojałowskiego	OBUSTRONNE	
8	P - 8	Jana Pawła (od Ronda Czyżyńskiego do Placu Centralnego) – Solidarności (do Ujastek)	OBUSTRONNE		23	P - 23	Teligi (od Teligi 22), Ćwiklińskiej (do Mała Góra)	OBUSTRONNE	
9	P - 9	Ptaszyckiego	OObUSTRONNE		24	P - 25	Kostaneckiego (od Jakubowskiego do Obronnej)	JEDNOSTRONNE	
10	P - 10	Mogilska – Jana Pawła (od Ronda Mogilskiego do Stelli Sawickiego	OBUSTRONNE		25	P - 26	Srebrnych Orłów – Stanisława Mikołajczyka	OBUSTRONNIE + JEDNOSTRONNIE	
11	P - 11	AL. Pokoju (do Centralnej)	OBUSTRONNE		26	P - 27	Bulwarowa	JEDNOSTRONNE)	
12	P - 12	Kamienna	OBUSTRONNIE		27	P - 28	Ujastek Mogilski (od zjazdu do byłego hotelu do do al. Solidarności)	JEDNOSTRONNE	
13	P - 13	Ks. Józefa (za miastem)	JEDNOSTRONNE	Tylko w dniu 30.07	28	P - 29	Makuszyńskiego (od nr 19 do skrzyżowania z ul. Nowolipki)	JEDNOSTRONNE)	
14	P - 14	Wolskiego (od Orlej)	JEDNOSTRONNE	Tylko w dniu 30.07	29	P - 30	Kocmyrzowska (od skrzyżowania z ul. Nad Dłubią do skrzyżowania z ul. łowińskiego)	JEDNOSTRONNE)	
15	P - 15	Ks. Józefa (stara)	JEDNOSTRONNE	Tylko w dniu 30.07					

PREFEROWANE PARKINGI W ZALEŻNOŚCI OD KIERUNKU PRZYBYCIA PIELGRZYMÓW

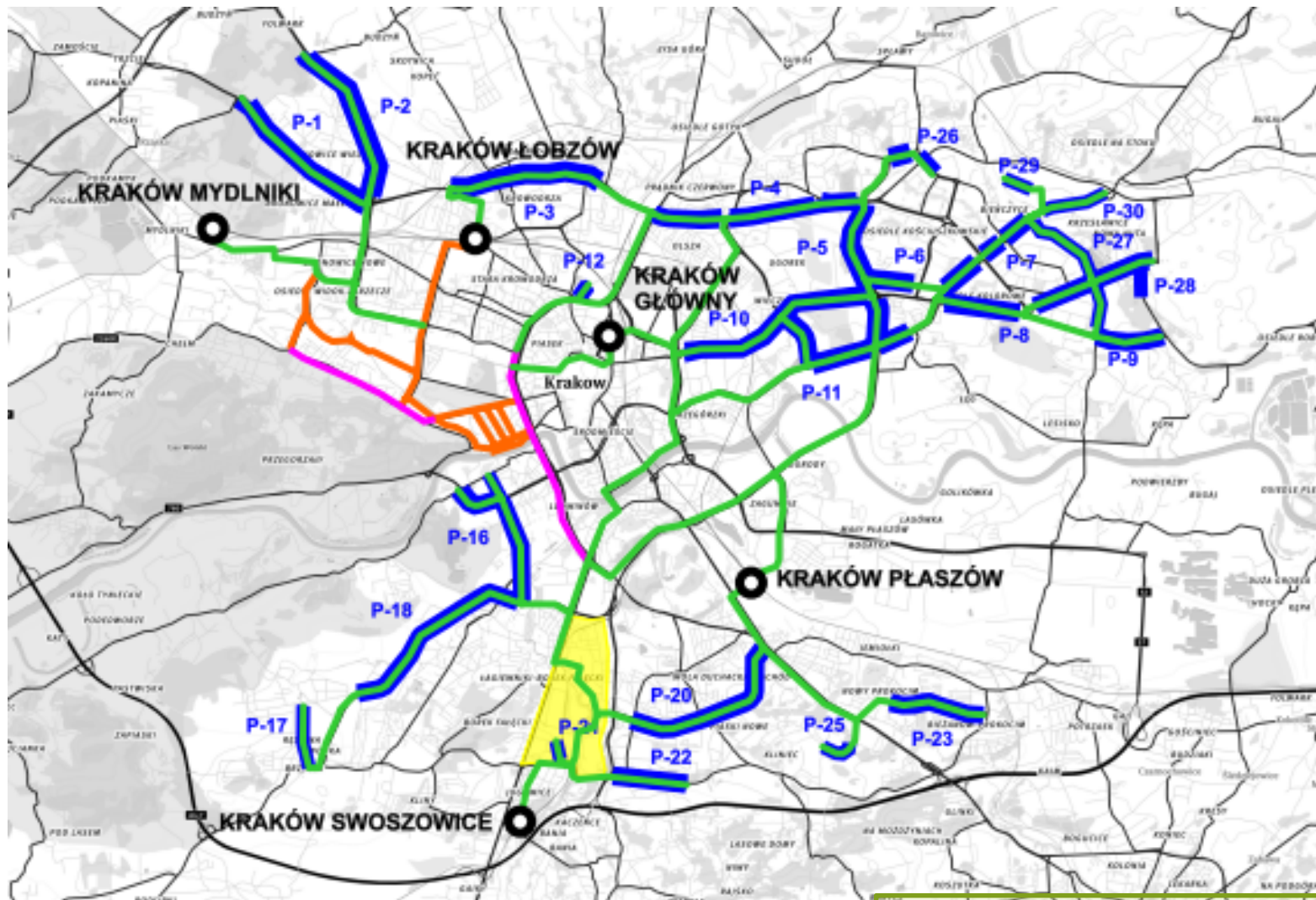





DOJŚCIA PIESZE NA BŁONIA



-  Ruch pieszy po chodnikach
-  Prowadzenie ruchu całą jezdnią – Strefa Zm.
-  Prowadzenie ruchu połową jezdni

DOJŚCIA PIESZE DO ŁAGIEWNIK



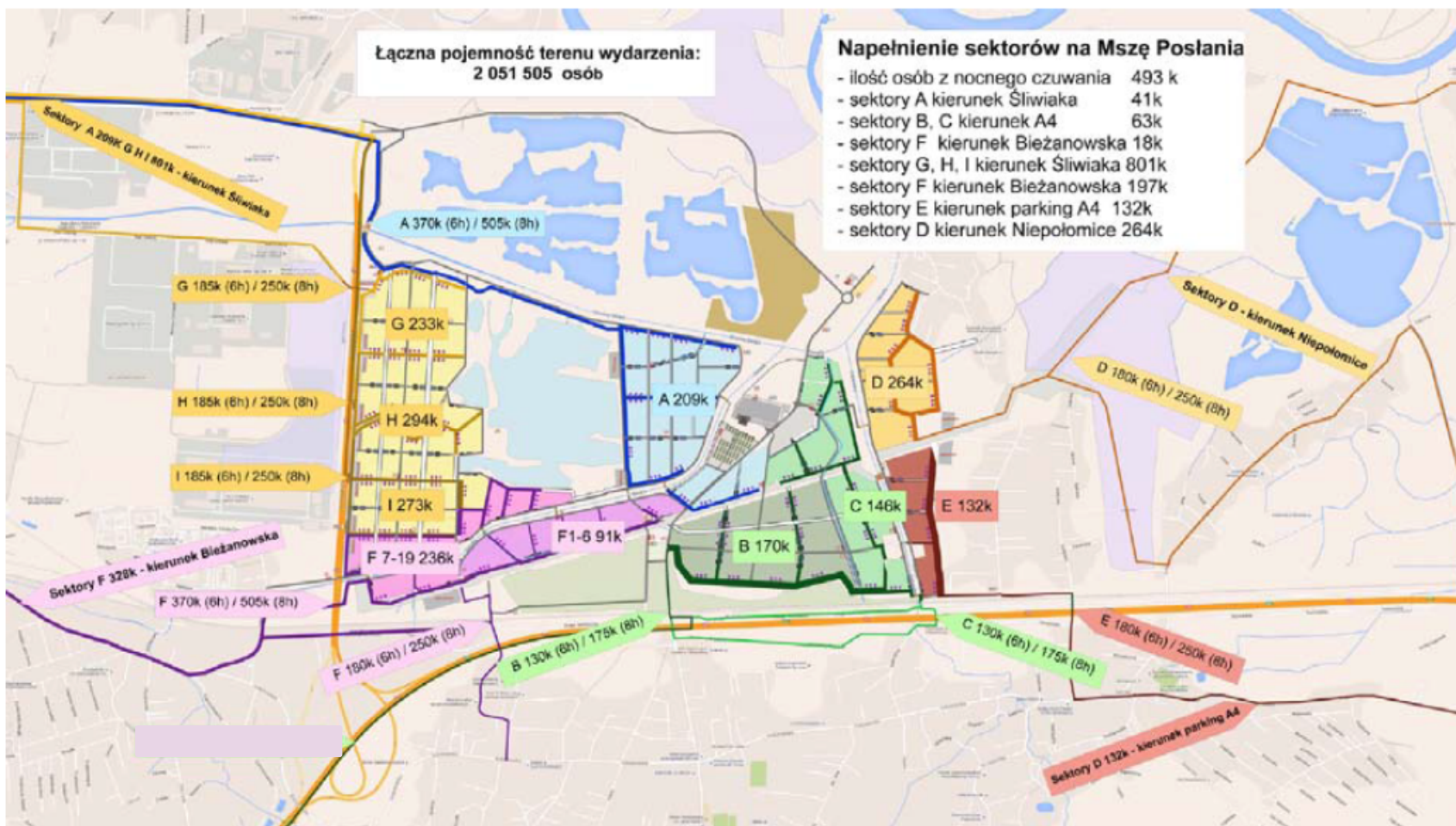
-  Ruch pieszy po chodnikach
-  Prowadzenie ruchu całą jezdnią – Strefa Zm.
-  Prowadzenie ruchu połową jezdni

BRZEGI-POLA MIŁOSIERDZIA

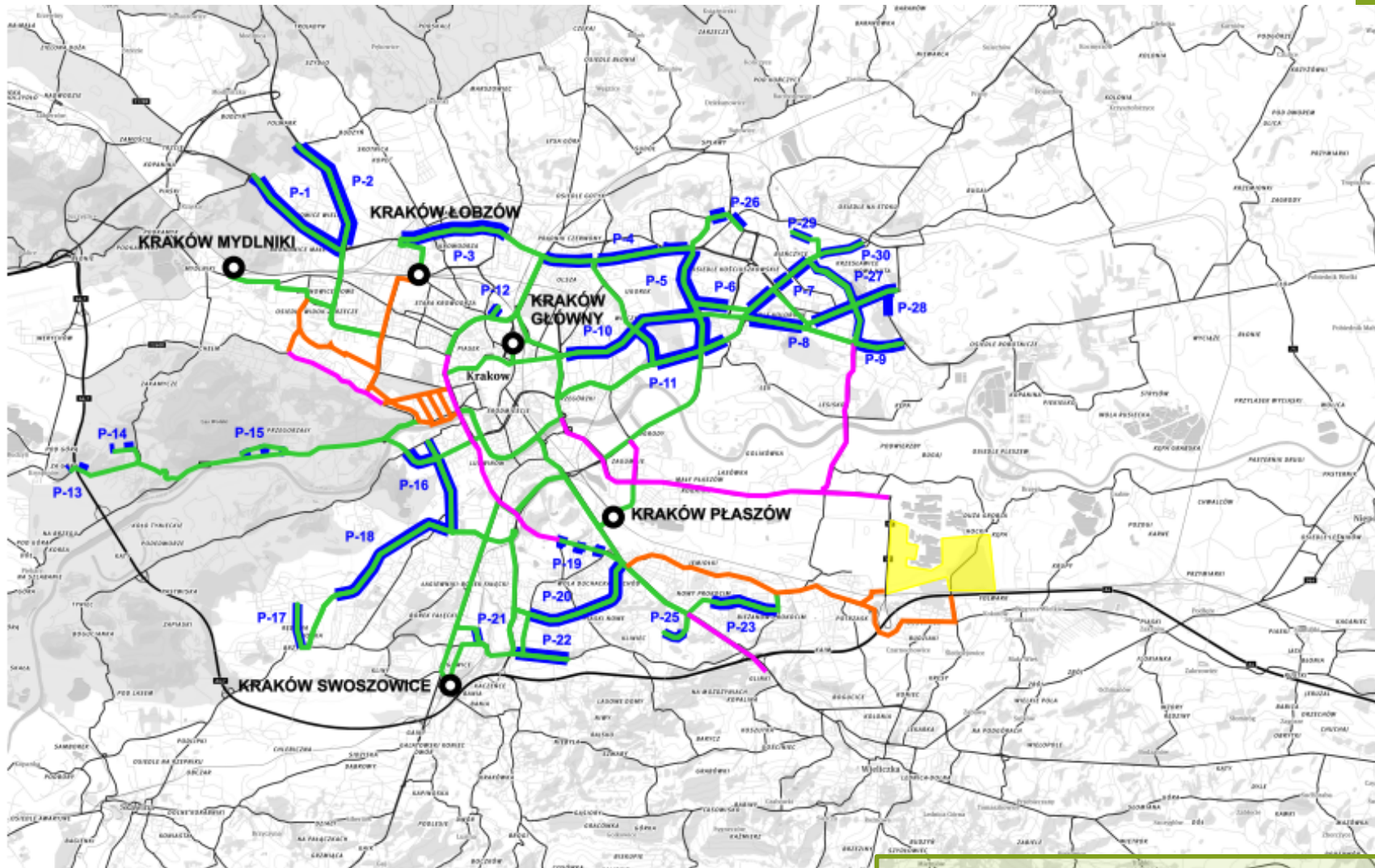
MSZA POSŁANIA




Największym wydarzeniem będzie msza na Polach Miłosierdzia w Brzegach. Szacuje się, że możliwym będzie tam udział prawie 1,5-2 mln uczestników. P na Pola Miłosierdzia na dzień przed Mszą Projektant terenu zaproponował 10 wejść do sektorów, wykorzystywanych do napełniania sektorów i późniejszej ewakuacji pielgrzymów po Mszy. Zgodnie z tradycją wielu uczestników będzie chciało nocować w miejscu Mszy i dla nich przygotowano specjalny sektor F. Zakłada się, że będzie to około 0,5 mln osób. Takie rozplanowanie pobytu przyczyni się do uproszczenia problematyki napełniania sektorów, ponieważ wiele osób będzie zmierzało na Pola Miłosierdzia na dzień przed Mszą Posłania. Pozwoli to optymalnie wykorzystać możliwości całego systemu transportowego i w sposób istotny ułatwi to dojście dla pozostałych uczestników. Podział na sektory został zdeterminowany możliwością dotarcia na Mszę i sektory zachodnie będą wykorzystywane przez osoby zmierzające na Pola Miłosierdzia od strony Krakowa, sektory południowe dla osób nadchodzących od strony Wieliczki, natomiast sektory wschodnie przeznaczone będą dla grup od strony Tarnowa.

NAPEŁNIENIE SEKTORÓW CAMPUS MISERICORDIAE

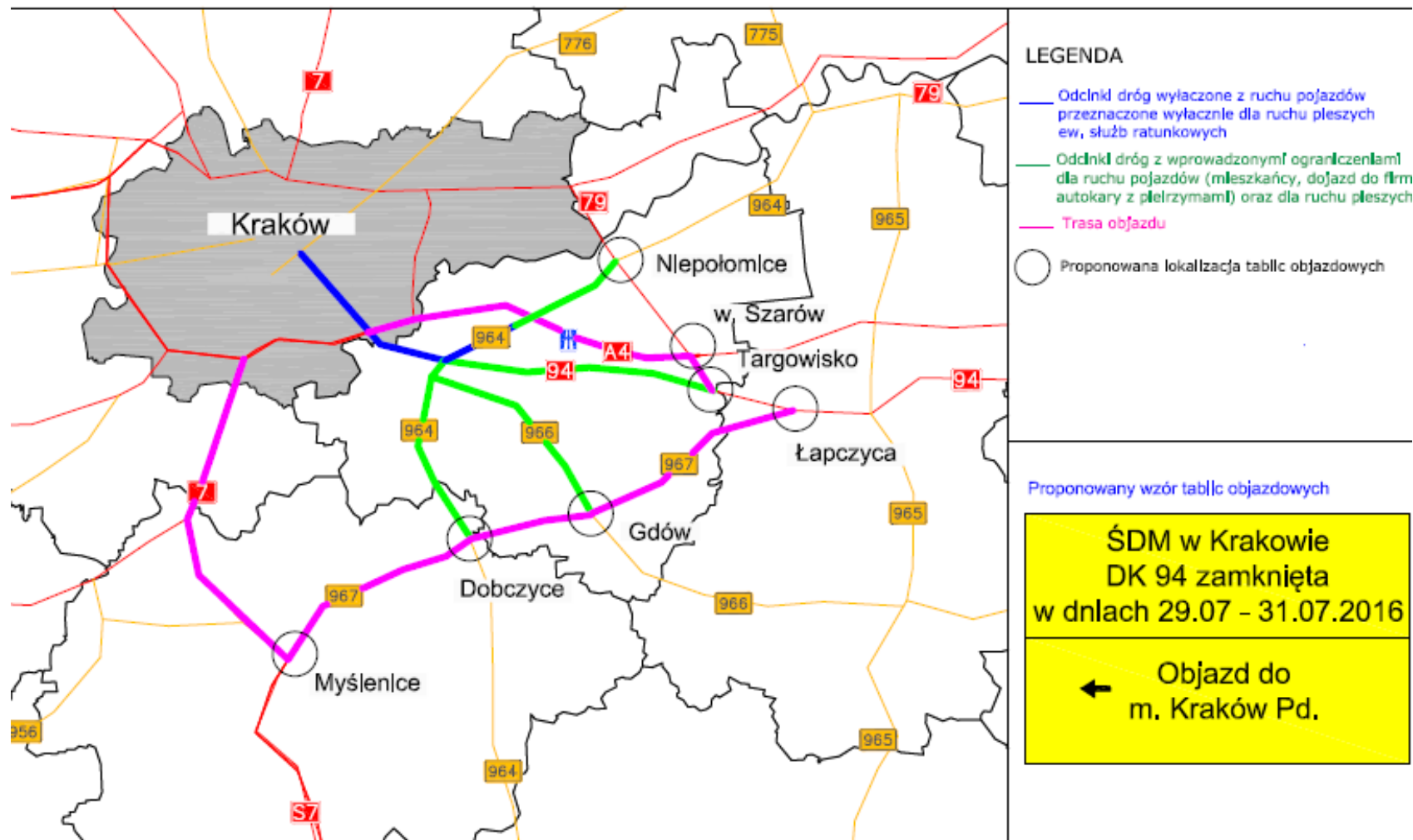


DOJŚCIA PIESZE NA CAMPUS MISERICORDIAE

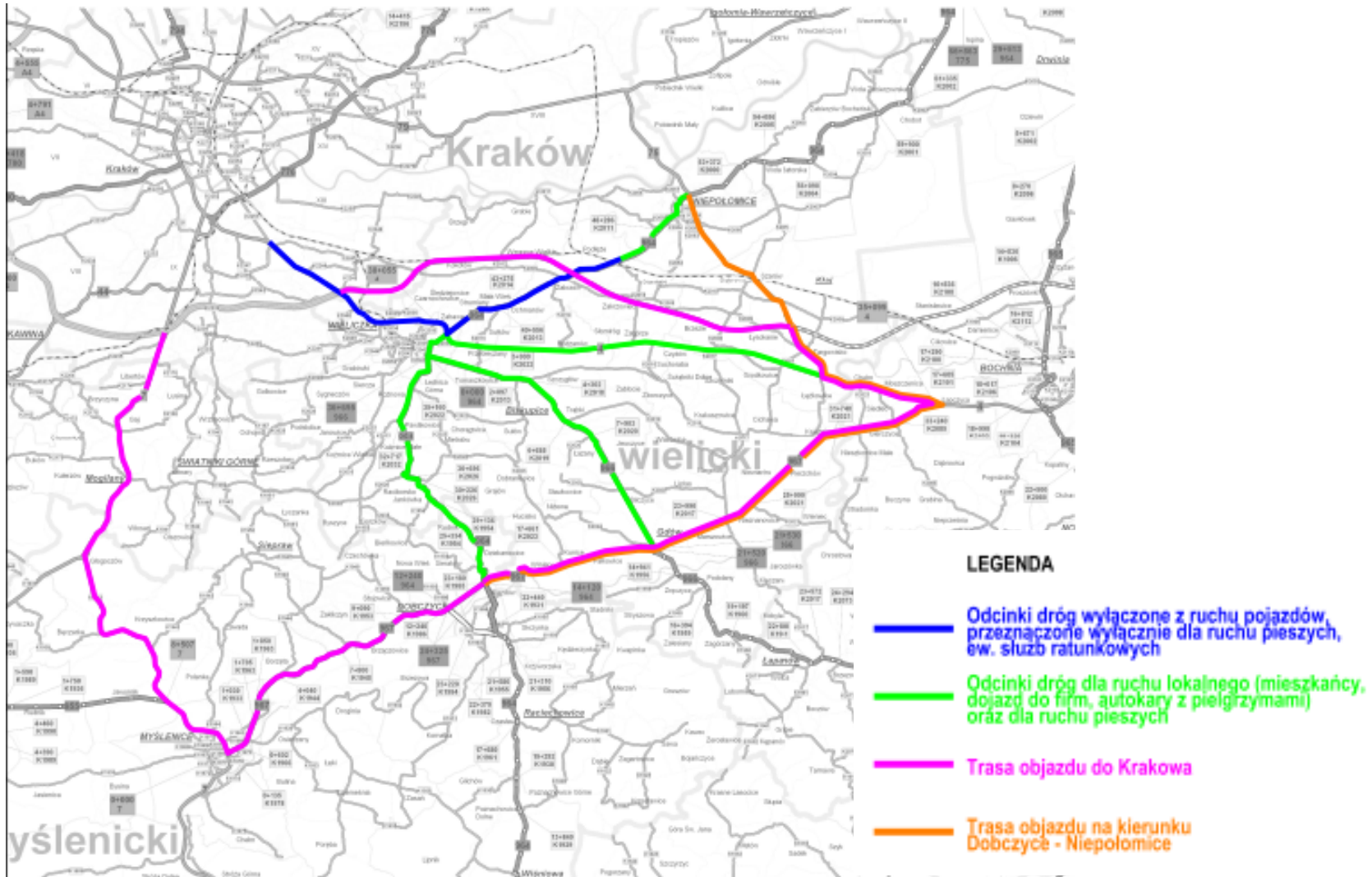


-  Ruch pieszy po chodnikach
-  Prowadzenie ruchu całą jezdnią – Strefa Zm.
-  Prowadzenie ruchu połową jezdni

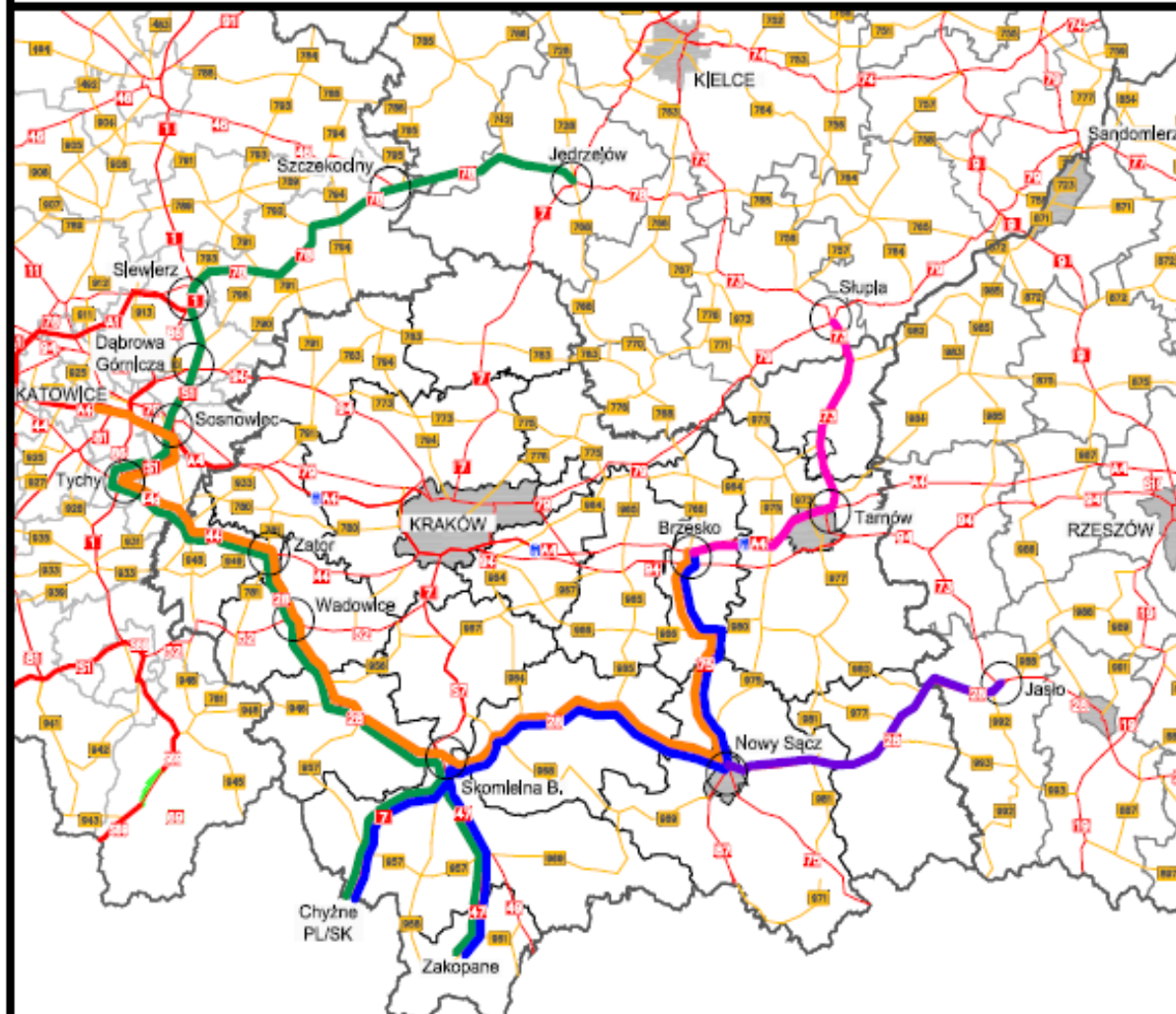
Ograniczenia w ruchu na DK 94, DW 964, 966, 967 w związku z ŚDM Kraków 29 - 31.07.2016 r.



OGRANICZENIA W RUCHU NA DK 94, DW 964, DW 966 I DW 967 W DNIACH 29-31.07.2016



Konceptcja zalecanych objazdów na czas trwania ŚDM Kraków 25 - 31.07.2016 r.



LEGENDA

- Kierunek Warszawa -> Chyżne (Zakopane)
Chyżne (Zakopane) -> Warszawa
- Kierunek Rzeszów -> Katowice
Katowice -> Rzeszów
- Kierunek Rzeszów -> Chyżne (Zakopane)
Chyżne (Zakopane) -> Rzeszów
- Kierunek Jasło - Katowice (na dalszym odcinku
zgodnie z kolorem pomarańczowym)
- Kierunek Sandomierz -> Katowice
(na dalszym odcinku
zgodnie z kolorem pomarańczowym)
- Kierunek Sandomierz -> Chyżne (Zakopane)
(na dalszym odcinku
zgodnie z kolorem niebieskim)
- Proponowana lokalizacja tablic objazdowych

Proponowany wzór tablic objazdowych

ŚDM w Krakowie
Utrudnienia w ruchu
w dniach 22.07 - 01.08.2016

Zalecany objazd
Katowice →
← Rzeszów

OZNAKOWANIE DOJŚĆ DLA PIESZYCH OD PARKINGÓW I STACJI KOLEJOWYCH



- Należy wprowadzić jednolity system oznakowania na potrzeby informacji w czasie ŚDM i przypisanie danego koloru w zależności od miejsca wydarzeń:



- Oprócz oznaczenia kolorem głównych miejsc uroczystości zaleca się unifikację kolorów na drogowskazach, materiałach informacyjnych i we wszystkich punktach informacyjnych.
- Ponadto należy wykonać mapki pokazujące dojścia z parkingów do miejsc wydarzeń centralnych z uwzględnieniem w/w kolorów.
- Na tabliczkach należy umieścić znak ŚDM, a nazwy miejsc w języku polskim i angielskim.

**ZMIANY W
KOMUNIKACJI
MIEJSKIEJ W KRAKOWIE**



TRAMWAJE

- Sieć oparta o istniejący układ linii
- Zmiany przebiegów tras niektórych linii
- Zmiany częstotliwości kursowania poszczególnych linii
- Wyłączenie niektórych odcinków sieci
- Wprowadzenie nowych linii

AUTOBUSY

- wykorzystanie taboru 90%
- minimalizacja utrudnień dla mieszkańców
- wykorzystanie dodatkowych buspasów
- wysoka częstotliwość kursowania
- dopuszczenie ruchu autobusów na ciągach pieszych
- autobusy jako uzupełnienie sieci tramwajowej
- autobusy jako podstawa na obszarach bez tramwaju
- linie dowozowe do tramwaju

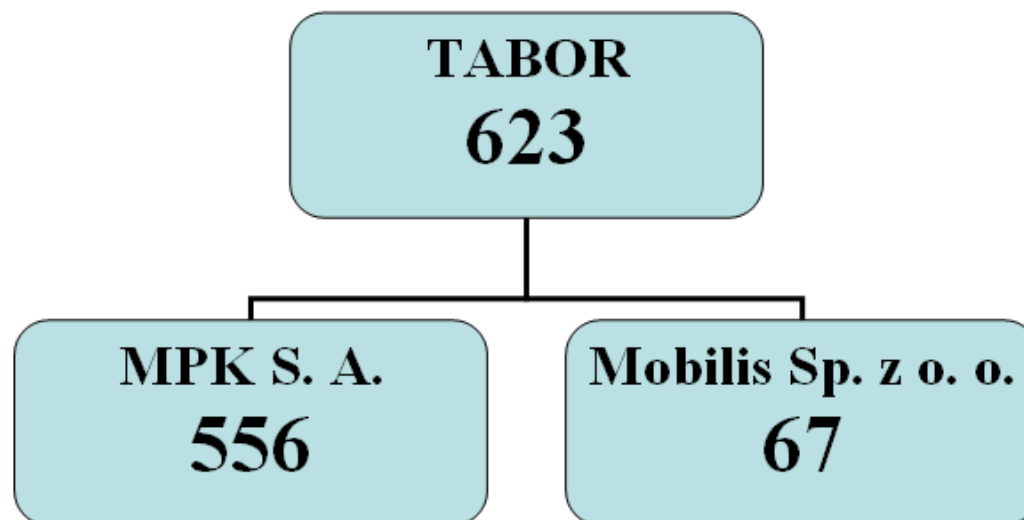
DOSTĘPNY TABOR

Tramwaje

Autobusy

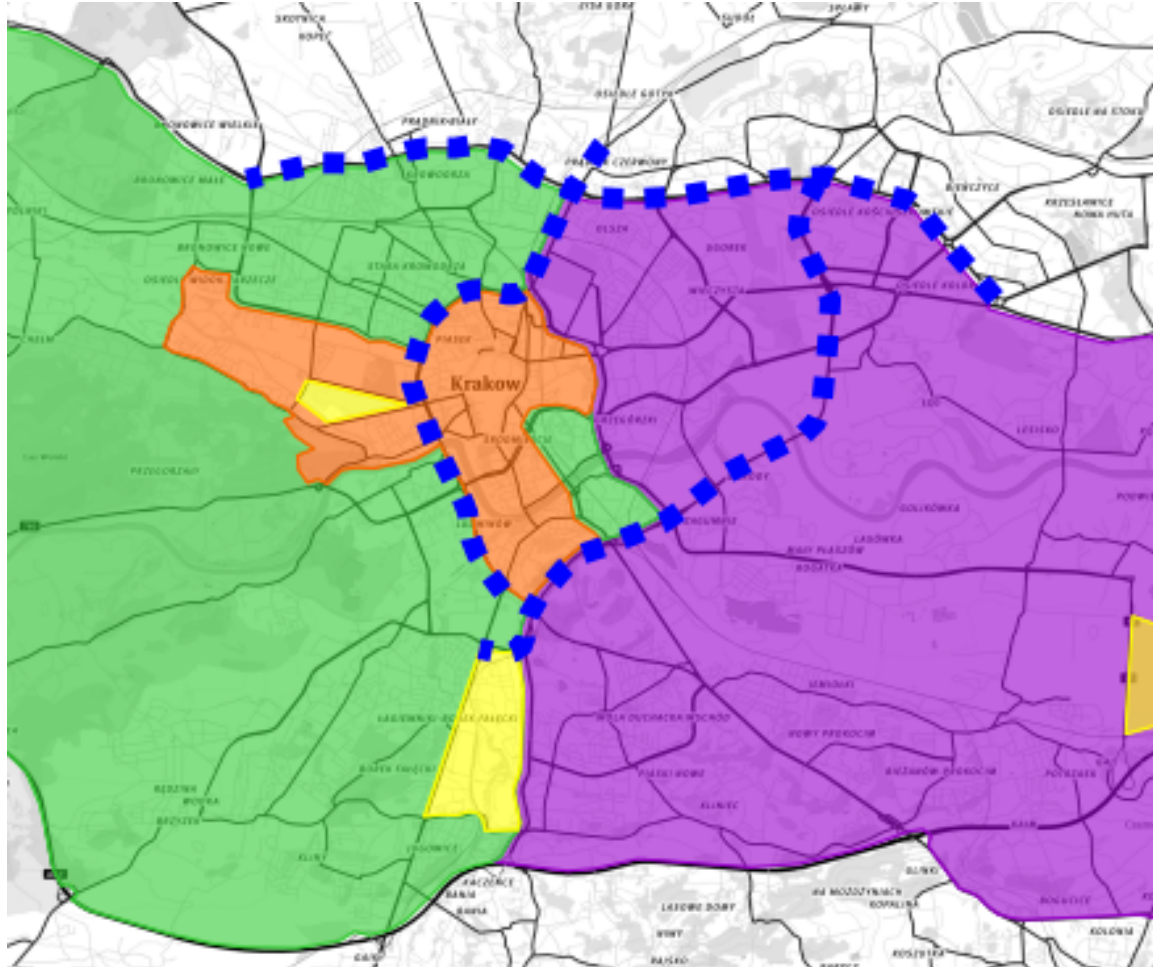


TABOR
288
(pociągów tramwajowych)♪



NOWE BUSPASY

obowiązują od 26.07.2016 (wtorek) godz. 00.00 do 31.07.2016r. (niedziela)

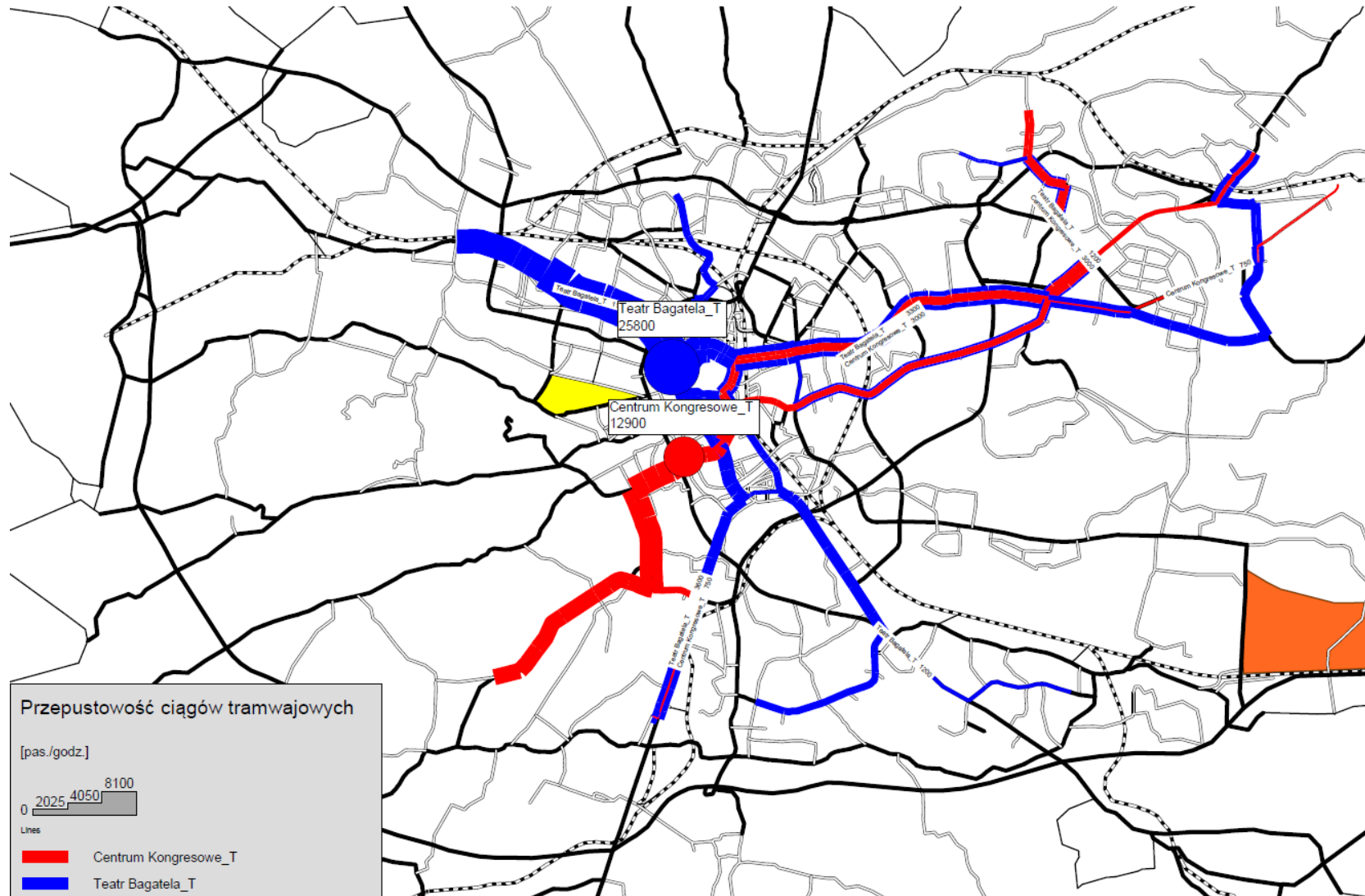


- Brożka, Powstańców Śląskich, Powstańców Wielkopolskich, Nowohucka, Stelli Sawickiego
- Conrada, Opolska, Lublańska, Bora Komorowskiego, Andersa, Plac Centralny
- 29 Listopada od Powstańców, Aleje, Konopnickiej do Ronda Matecznego

23.07 sobota	24.07 niedziela	25.07 poniedziałek	26.07 wtorek	27.07 środa	28.07 czwartek	29.07 piątek	30.07 sobota	31.07 niedziela	01.08 poniedziałek
-----------------	--------------------	-----------------------	-----------------	----------------	-------------------	-----------------	-----------------	--------------------	-----------------------

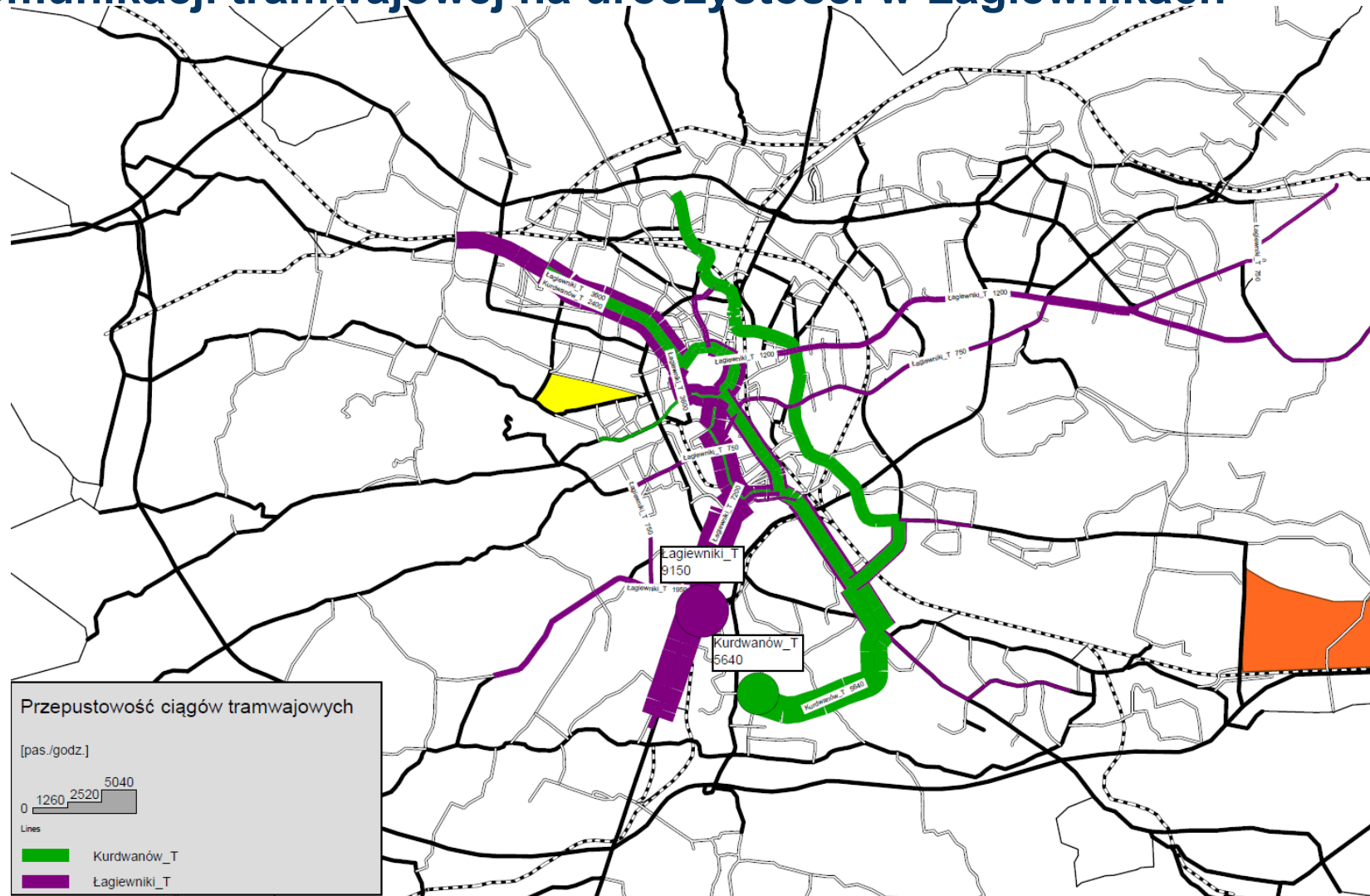
POTENCJAŁ DOWOZOWY

komunikacji tramwajowej na uroczystości na Błoniach



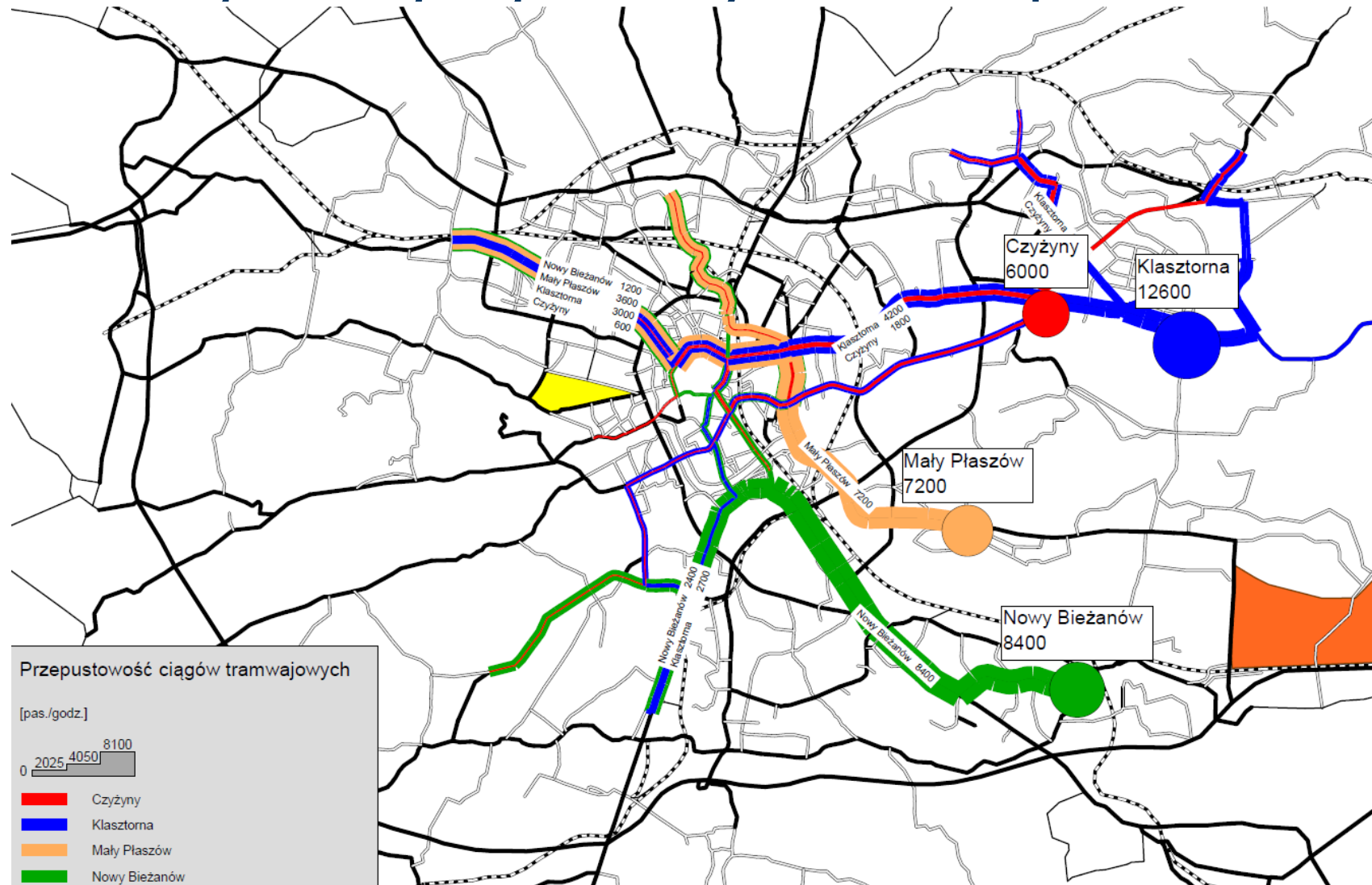
POTENCJAŁ DOWOZOWY

komunikacji tramwajowej na uroczystości w Łagiewnikach



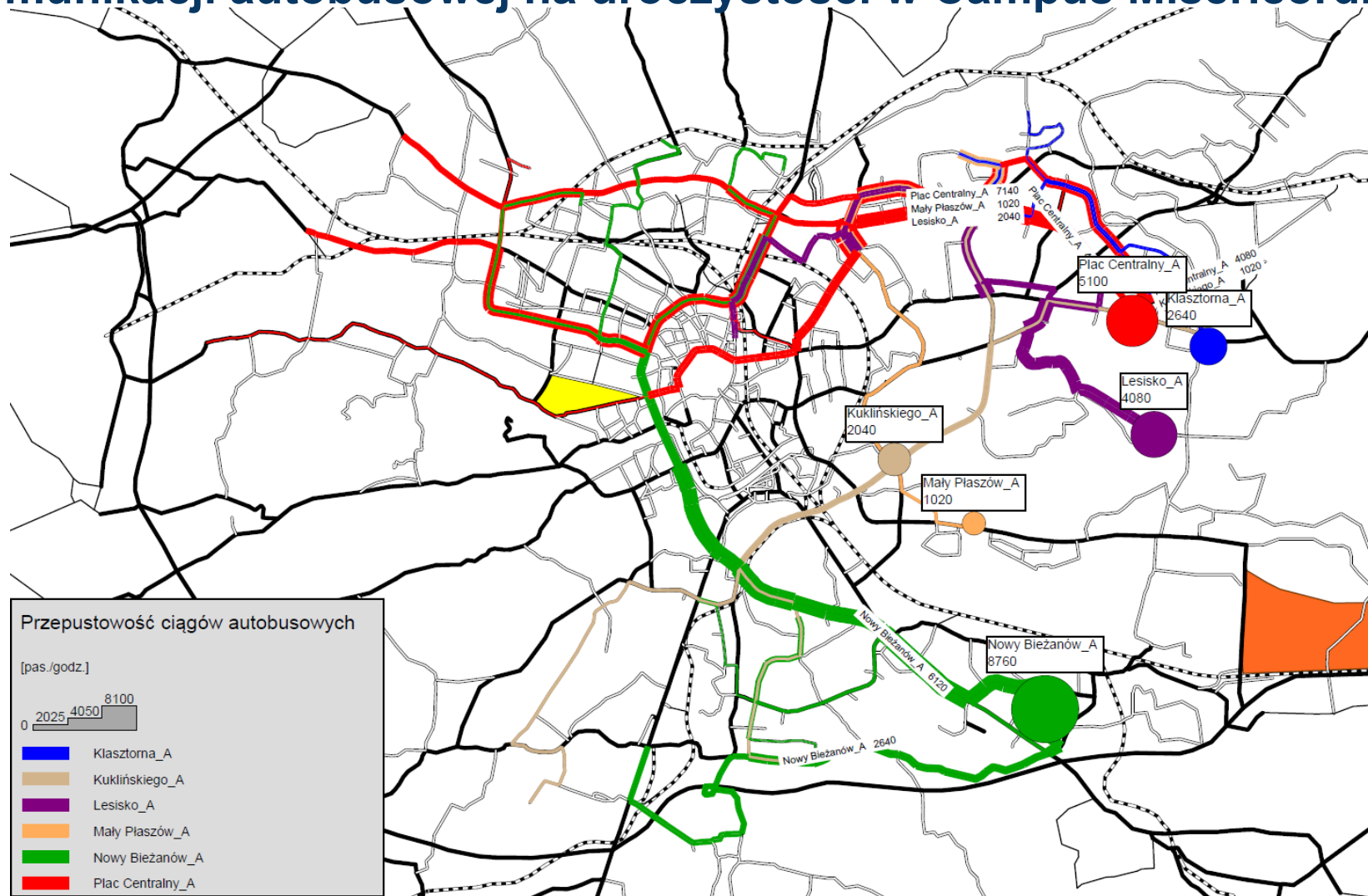
POTENCJAŁ DOWOZOWY

komunikacji tramwajowej na uroczystości w Campus Misericordiae



POTENCJAŁ DOWOZOWY

komunikacji autobusowej na uroczystości w Campus Misericordiae




POTENCJAŁ DOWOZOWY


Komunikacji Miejskiej w Krakowie na uroczystości na Campus Misericordiae

Potencjał dowozowy KMK

- Tramwaje: 34200 pas/h
- Autobusy: 23600 pas/h



57840 pas/h



40%
prognozowanych
podróży

WNIOSKI KOŃCOWE



RUCH PIESZY



- Ruch pieszy będzie stanowił podstawowy środek transportu w całym okresie wydarzeń związanych z ŚDM. Niezbędnym jest wprowadzenie istotnych ograniczeń w ruchu dla samochodów osobowych w skali całego miasta. W przeciwnym wypadku układ transportowy Krakowa nie będzie w stanie obsłużyć tak dużej liczby pielgrzymów.
- Zakłada się, że dojścia piesze mogą wynosić nawet 10-12 kilometrów i są to odległości akceptowalne przez młodzież uczestniczącą w wydarzeniu.

TRANSPORT ZBIOROWY



- Transport miejski w Krakowie powinien pełnić rolę uzupełniającą, przewożącą pielgrzymów i mieszkańców na głównych relacjach: północ południe (wzdłuż ul. Nowohuckiej) oraz wschód zachód (wzdłuż ul. Opolskiej). W tym celu niezbędnym jest wytyczenie pasów autobusowych i zapewnienie pełnego priorytetu dla autobusów.
- Linie tramwajowe będą wykorzystane do przewozu pielgrzymów między najważniejszymi miejscami, tj. Łagiewniki, Błonia, Nowy Bieżanów, Mały Płaszów, Klasztorna lecz uwzględniając możliwości przewozowe nie należy traktować ich jako element podstawowy.

Dziękuję za uwagę

